



SERVIÇO PÚBLICO FEDERAL
UNIVERSIDADE FEDERAL DE SERGIPE
CAMPUS PROF. ALBERTO CARVALHO
PROGRAMA DE EDUCAÇÃO TUTORIAL
PET - GEOGRAFIA



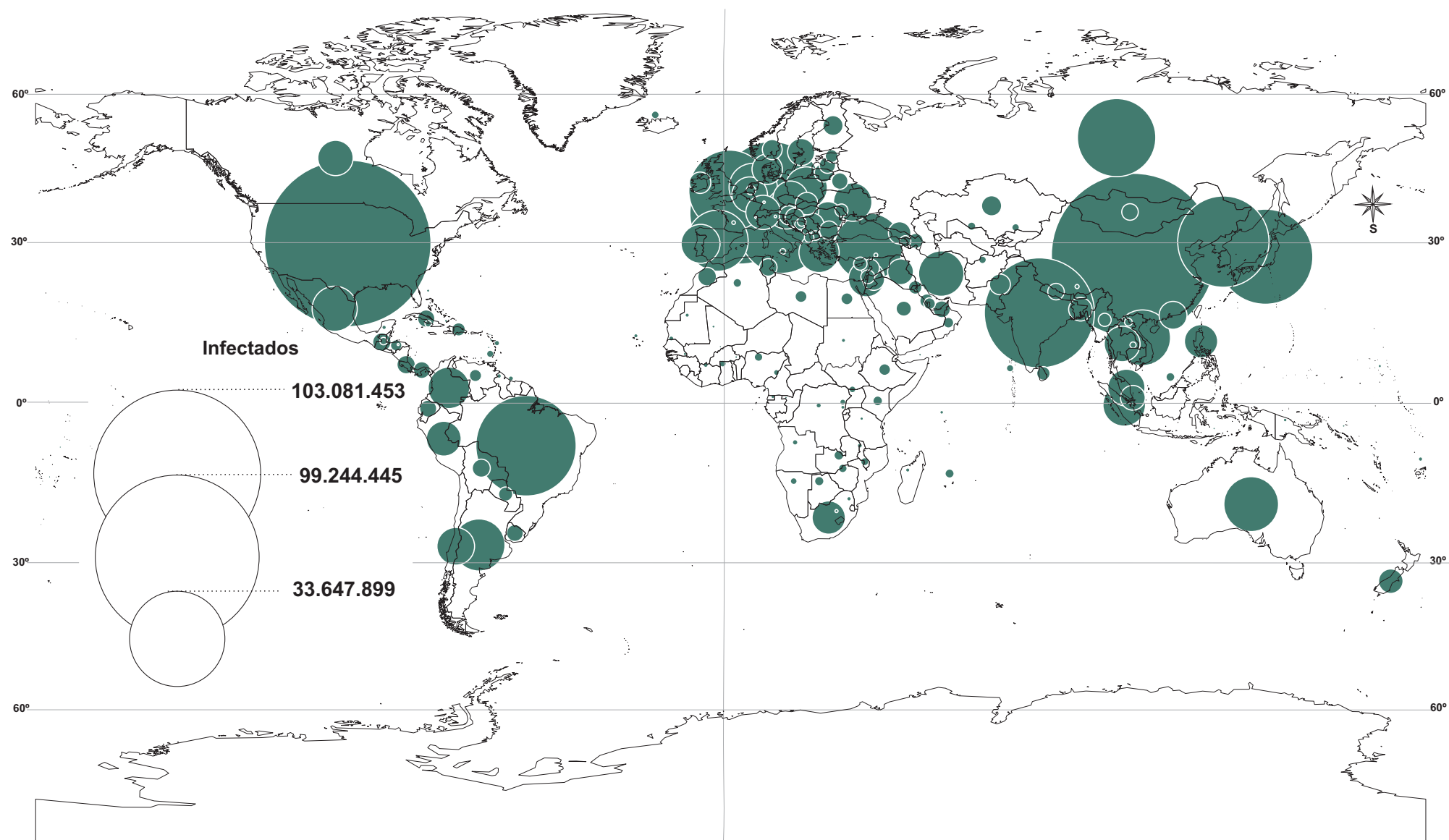
MUNDO

Mapas - Covid 19

**entre 1º de abril a 1º de maio
2023**

Autor: José Hunaldo Lima

Mapa 01: Infectados pela Covid 19, até 1º de abril de 2023, MUNDO, 2023

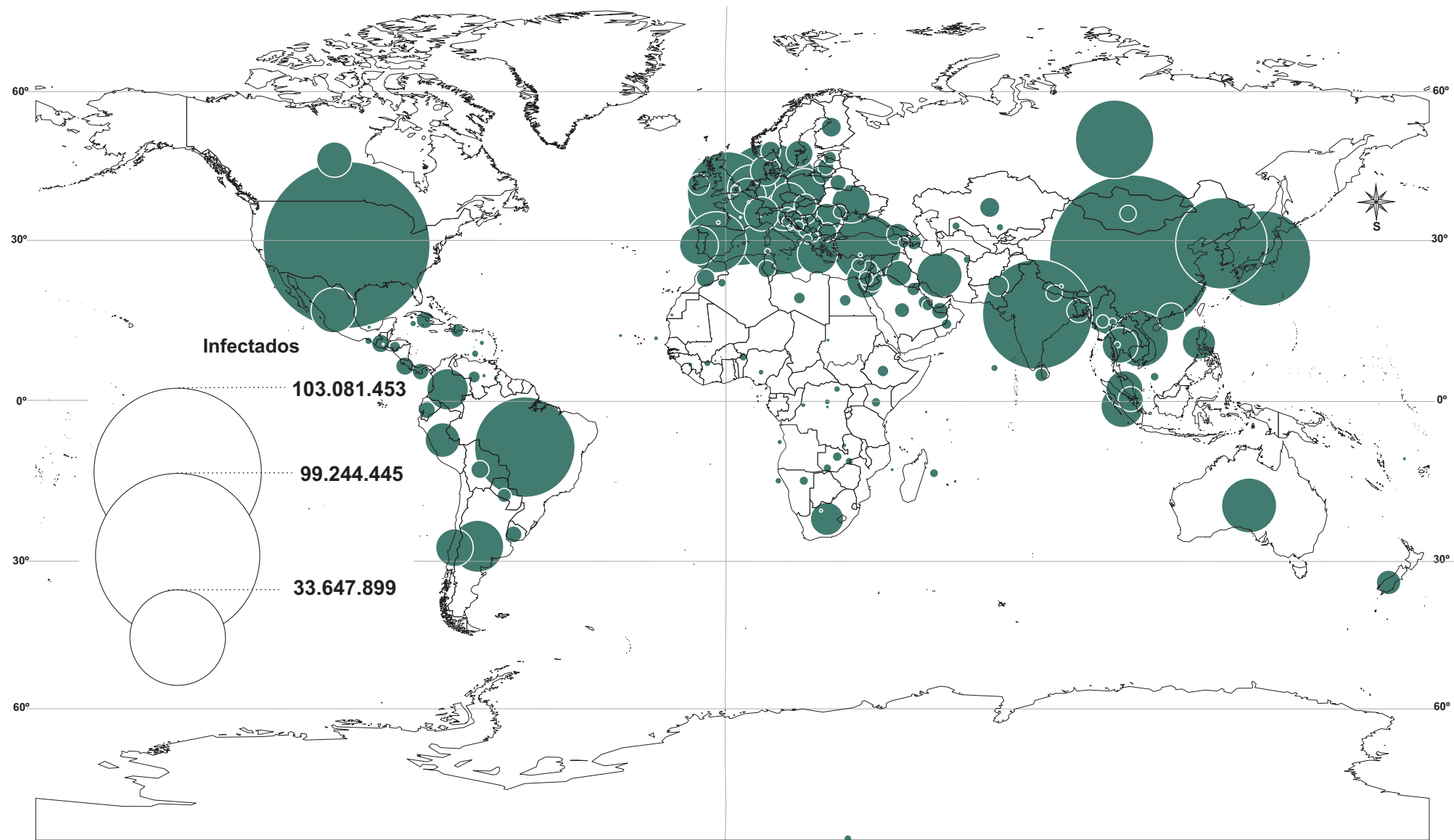


Software de Cartomática: PHILCARTO

Elaboração: José Hunaldo Lima

Fonte de dados: https://en.wikipedia.org/wiki/Template:COVID-19_pandemic_data

Mapa 02: Infectados pela Covid 19, até 15 de abril de 2023, MUNDO, 2023



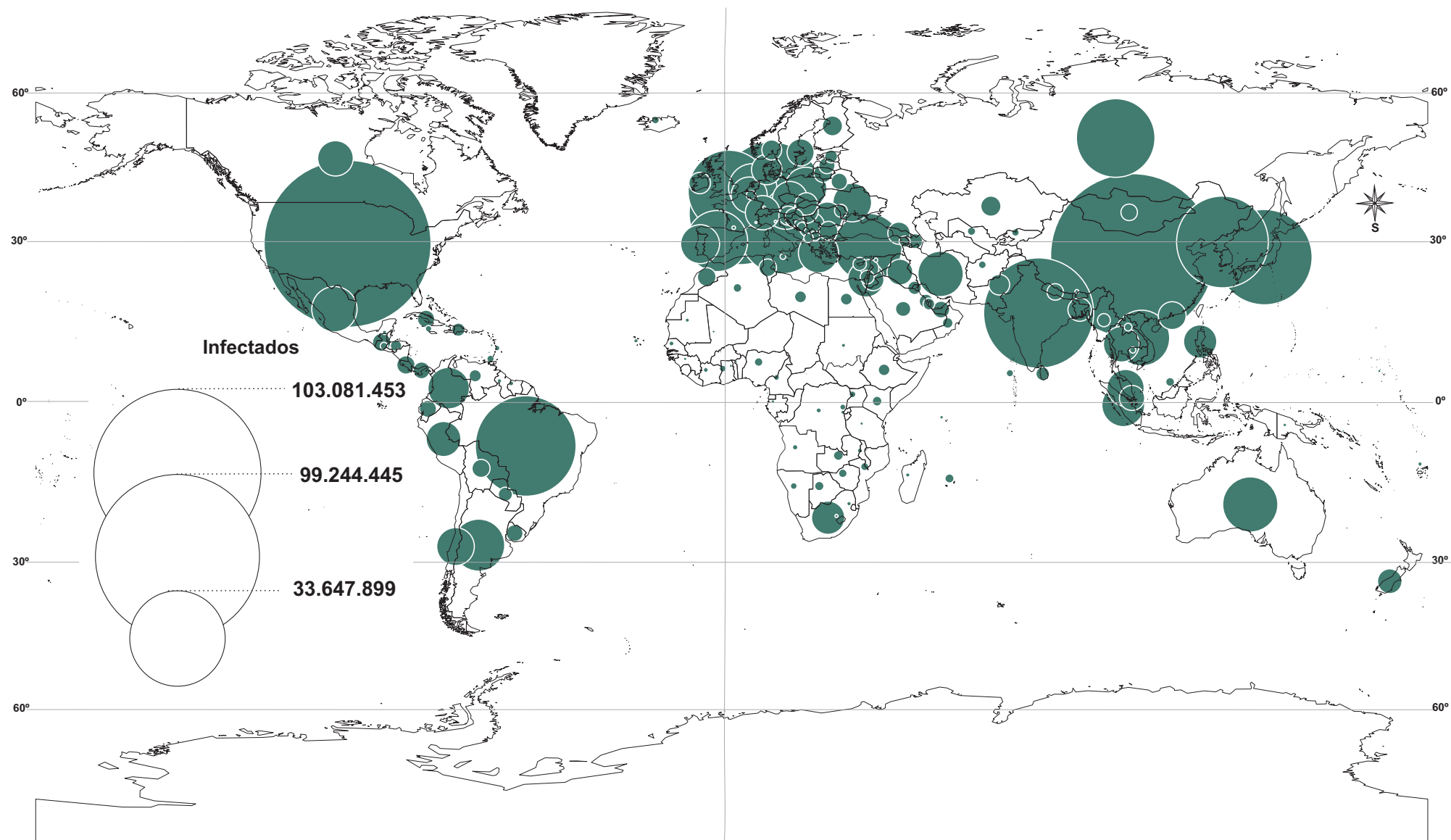
0 1.468 2.963 4.404 Km
PROJEÇÃO POLICÔNICA

Software de Cartomática: PHILCARTO

Elaboração: José Hunaldo Lima

Fonte de dados: https://en.wikipedia.org/wiki/Template:COVID-19_pandemic_data

Mapa 03: Infectados pela Covid 19, até 1º de maio de 2023, MUNDO, 2023



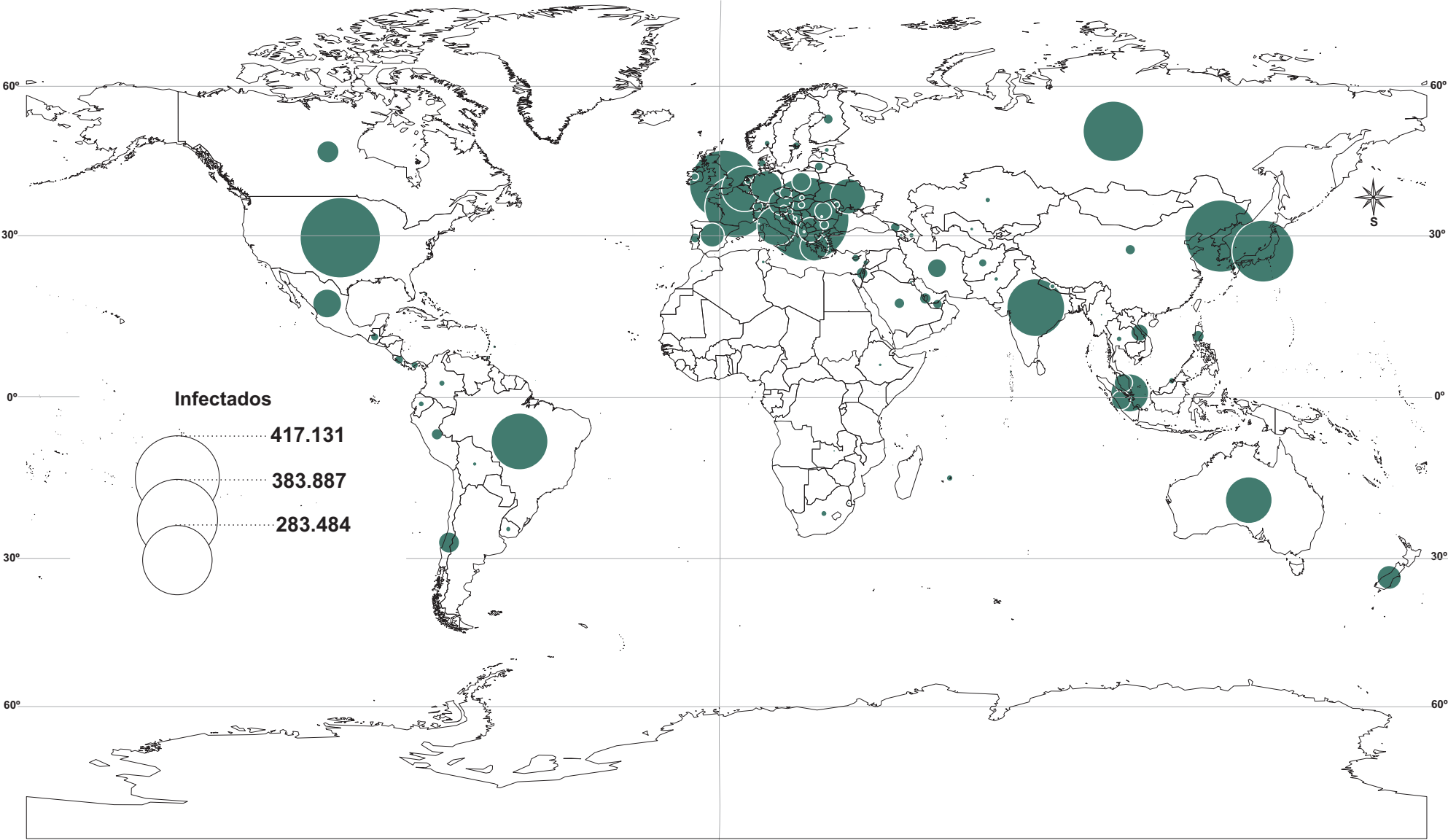
0 1.468 2.963 4.404 Km
PROJEÇÃO POLICÔNICA

Software de Cartomática: PHILCARTO

Elaboração: José Hunaldo Lima

Fonte de dados: https://en.wikipedia.org/wiki/Template:COVID-19_pandemic_data

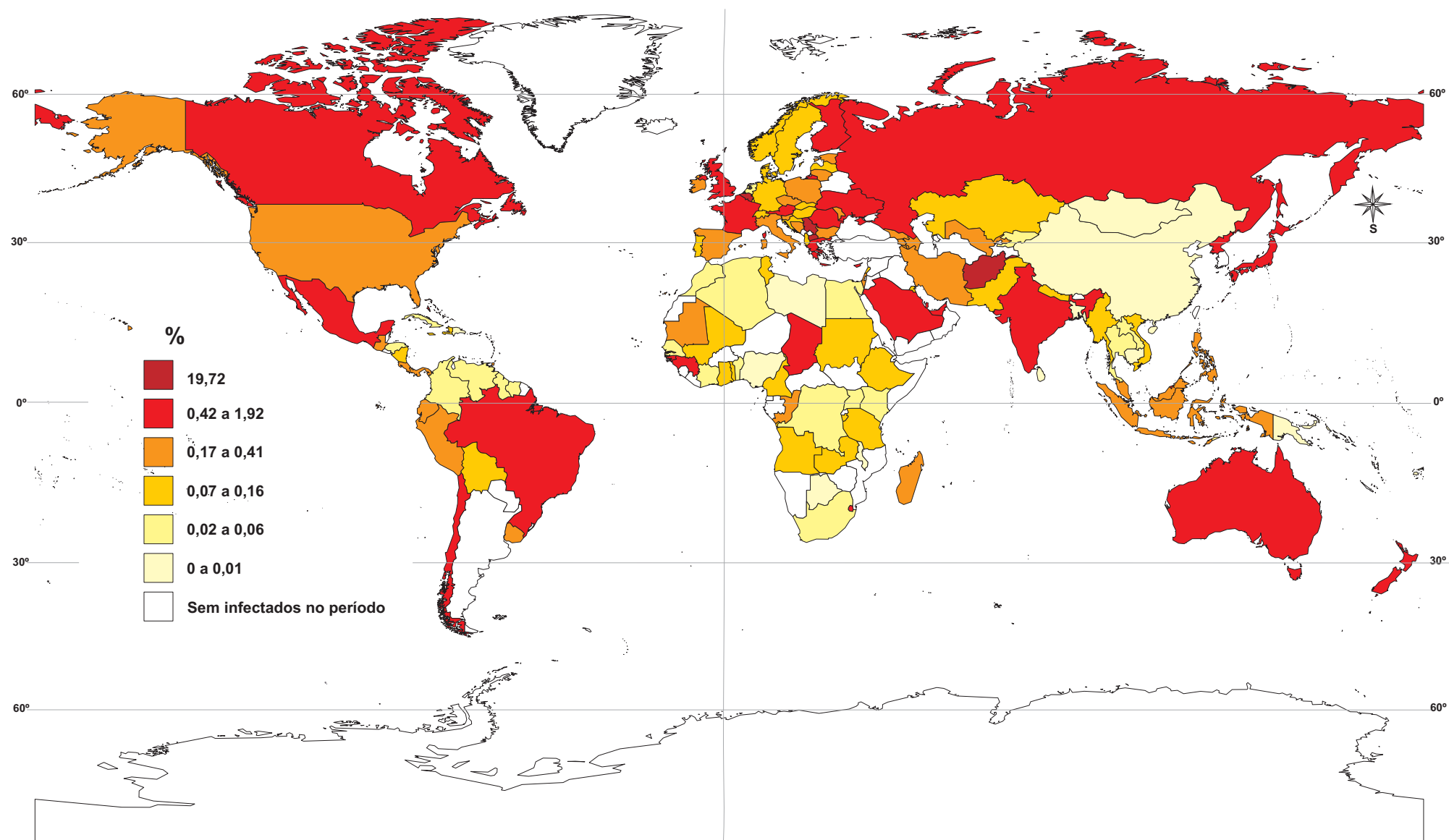
Mapa 04: Variação Absoluta de Infectados pela Covid 19, entre 1º de abril a 1º de maio de 2023, MUNDO, 2023



0 1.468 2.963 4.404 Km
PROJEÇÃO POLICÔNICA

Software de Cartomática: PHILCARTO
Elaboração: José Hunaldo Lima
Fonte de dados: https://en.wikipedia.org/wiki/Template:COVID-19_pandemic_data

Mapa 05: Variação Relativa de Infectados pela Covid 19, entre 1º de abril a 1º de maio de 2023, MUNDO, 2023



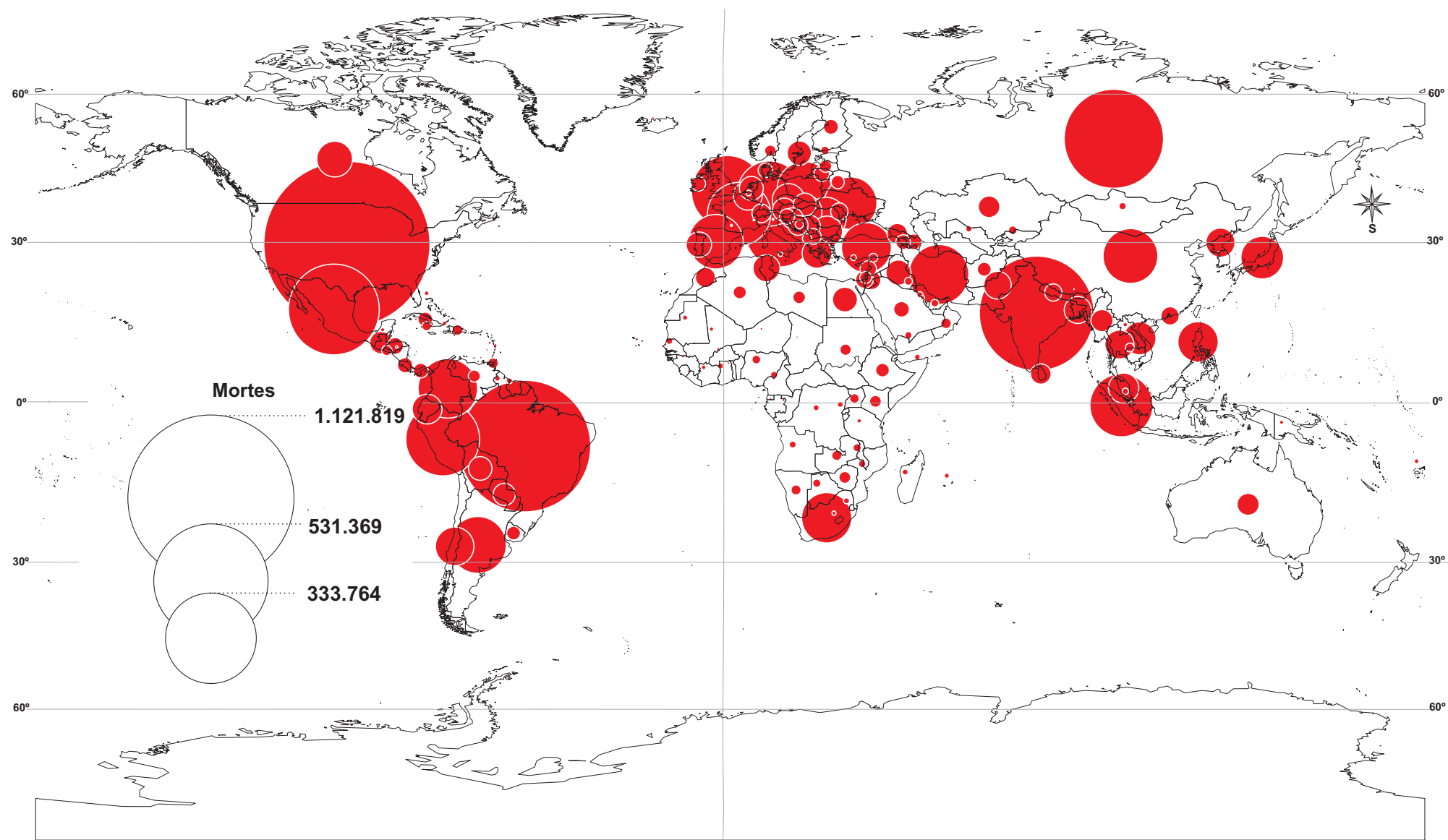
0 1.468 2.963 4.404 Km
PROJEÇÃO POLICÔNICA

Software de Cartomática: PHILCARTO

Elaboração: José Hunaldo Lima

Fonte de dados: https://en.wikipedia.org/wiki/Template:COVID-19_pandemic_data

Mapa 06: Mortos pela Covid 19, até 1º de abril de 2023, MUNDO, 2023



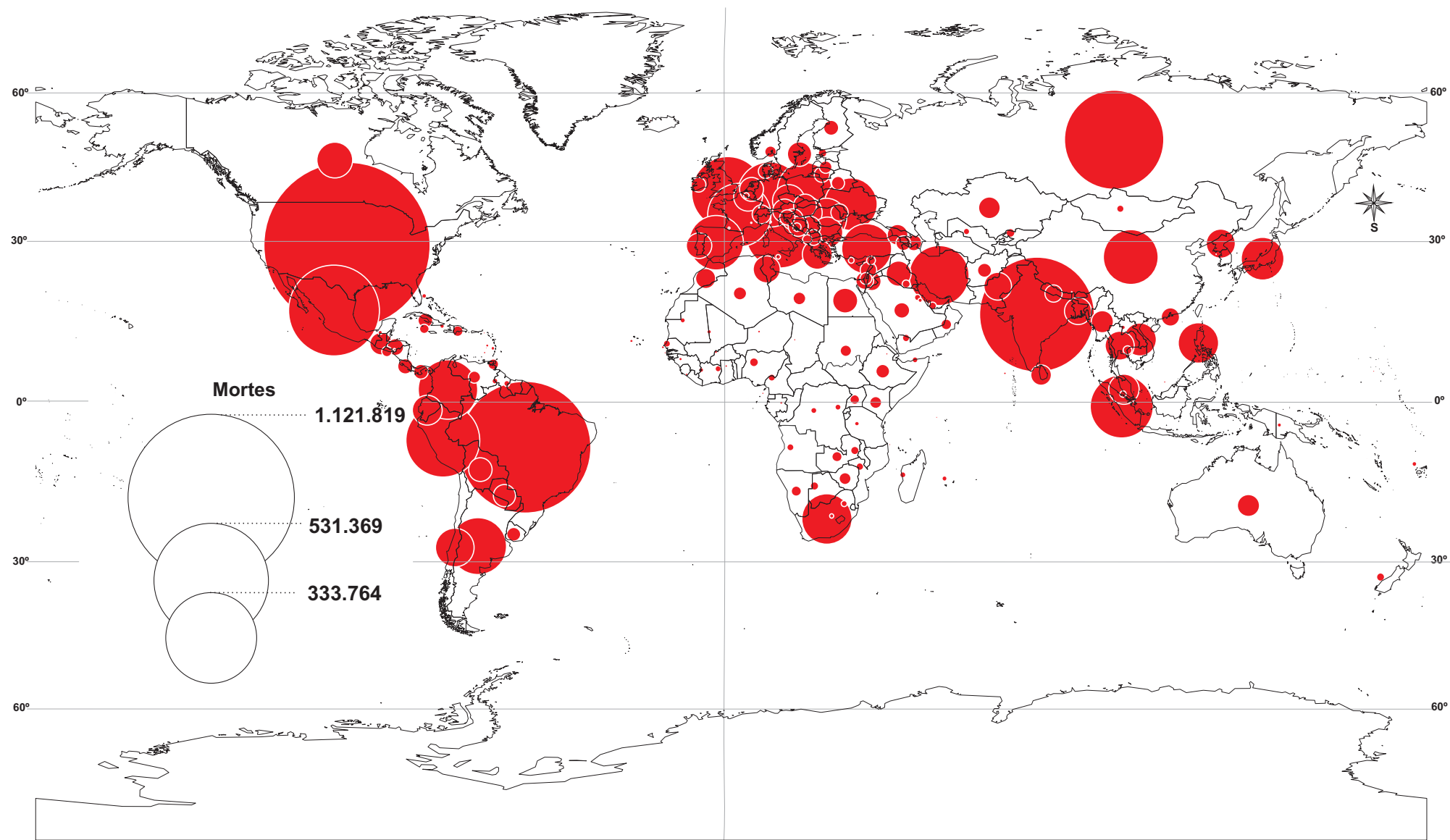
0 1.468 2.963 4.404 Km
PROJEÇÃO POLICÔNICA

Software de Cartomática: PHILCARTO

Elaboração: José Hunaldo Lima

Fonte de dados: https://en.wikipedia.org/wiki/Template:COVID-19_pandemic_data

Mapa 08: Mortos pela Covid 19, até 15 de abril de 2023, MUNDO, 2023



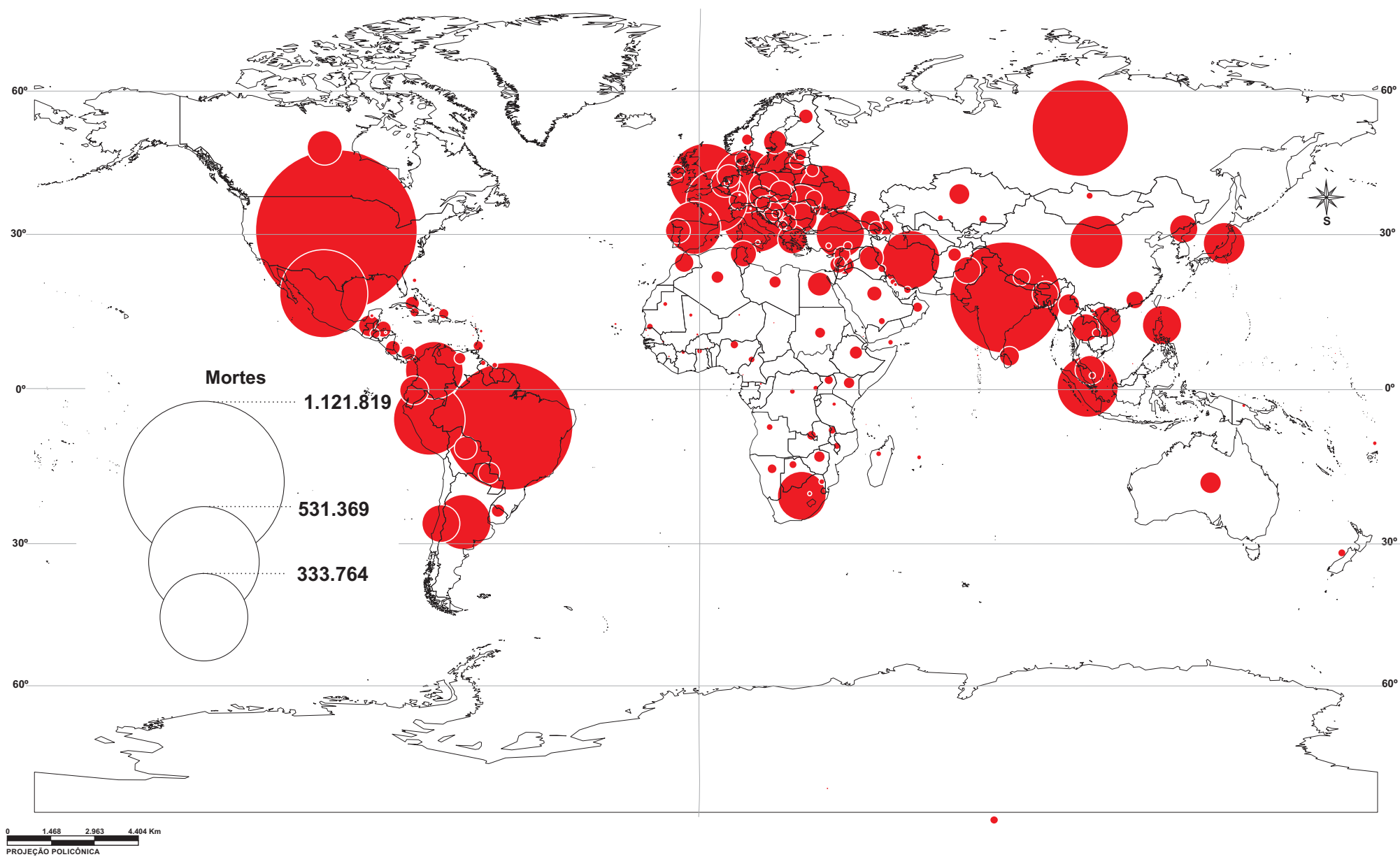
0 1.468 2.963 4.404 Km
PROJEÇÃO POLICÔNICA

Software de Cartomática: PHILCARTO

Elaboração: José Hunaldo Lima

Fonte de dados: https://en.wikipedia.org/wiki/Template:COVID-19_pandemic_data

Mapa 07: Mortes pela Covid 19, até 1º de maio de 2023, MUNDO, 2023

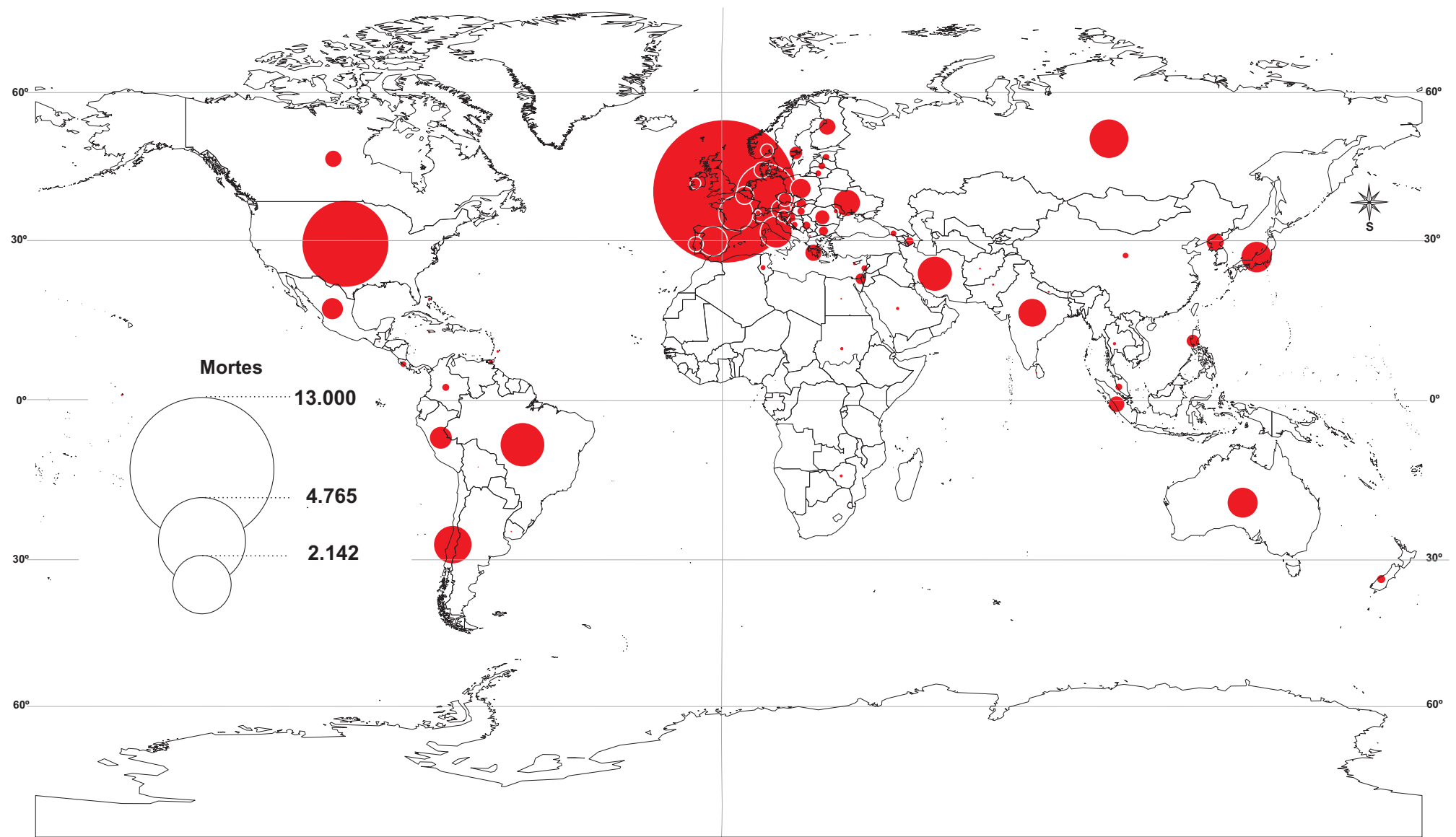


Software de Cartomática: PHILCARTO

Elaboração: José Hunaldo Lima

Fonte de dados: https://en.wikipedia.org/wiki/Template:COVID-19_pandemic_data

Mapa 09: Variação Absoluta de Mortos pela Covid 19, entre 1º de abril a 1º de maio de 2023, MUNDO, 2023



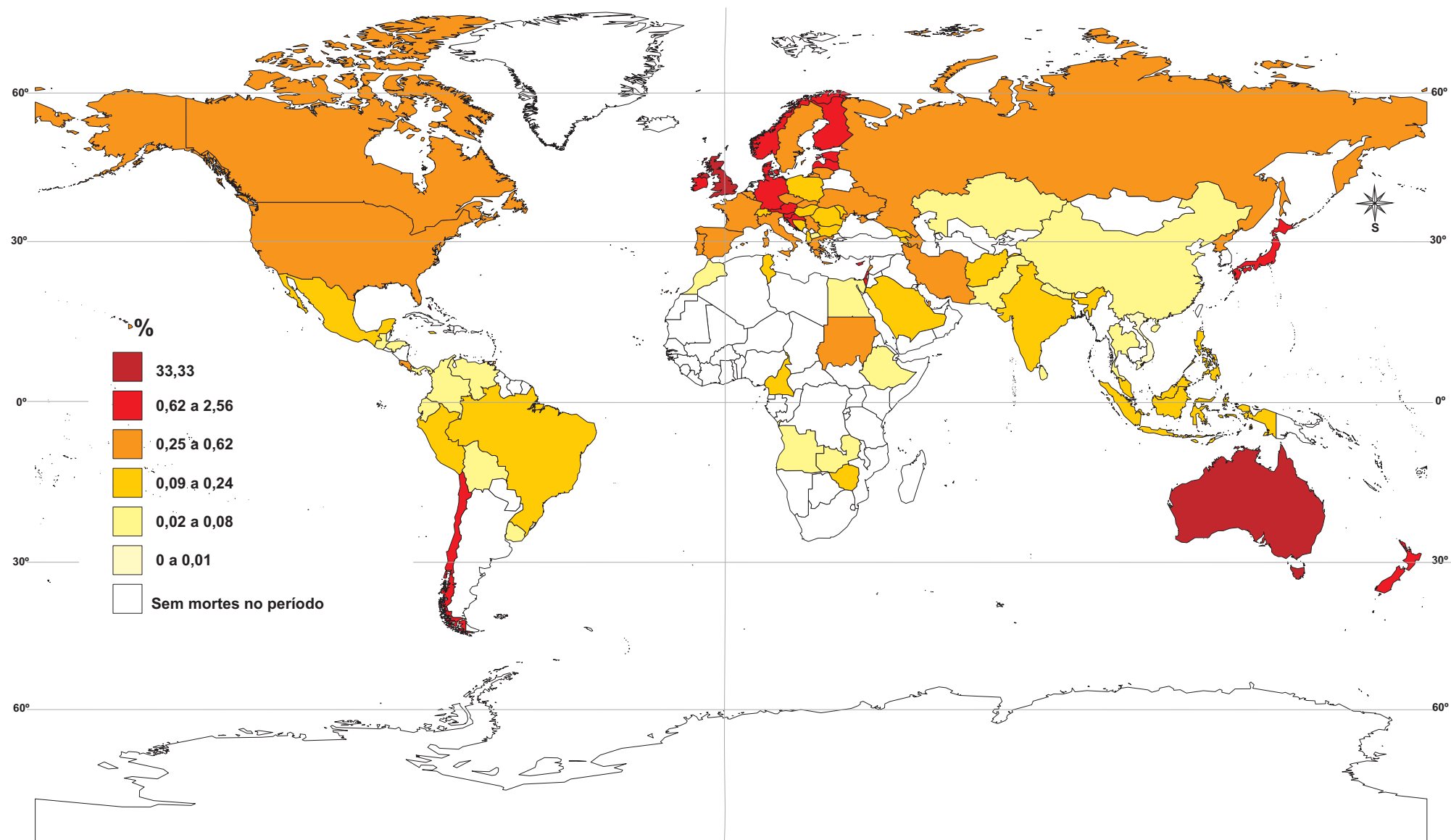
0 1.468 2.963 4.404 Km
PROJEÇÃO POLICÔNICA

Software de Cartomática: PHILCARTO

Elaboração: José Hunaldo Lima

Fonte de dados: https://en.wikipedia.org/wiki/Template:COVID-19_pandemic_data

Mapa 10: Variação Relativa de Mortos pela Covid 19, entre 1º de abril a 1º de maio de 2023, MUNDO, 2023



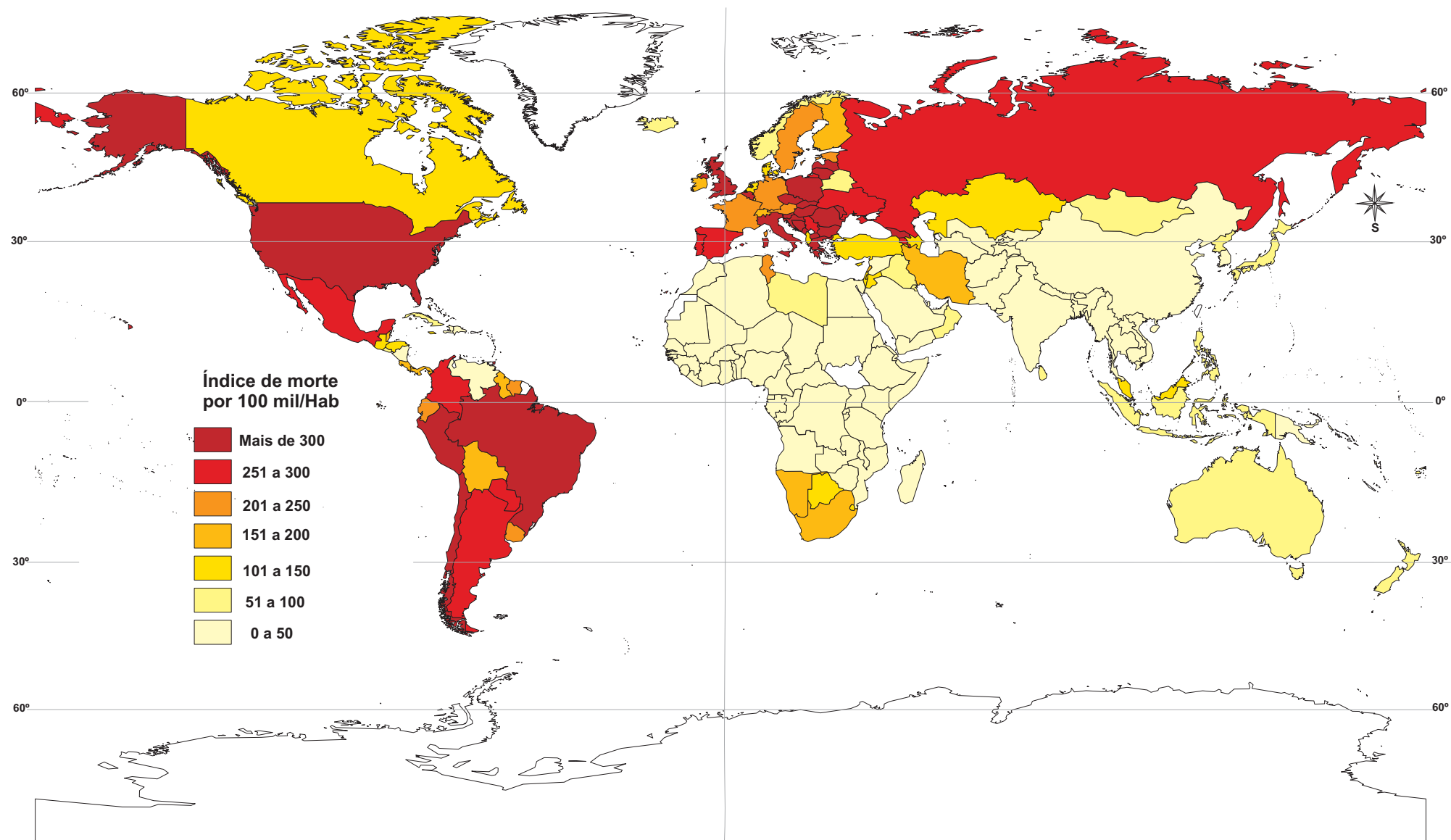
0 1,468 2,963 4,404 Km
PROJEÇÃO POLICÔNICA

Software de Cartomática: PHILCARTO

Elaboração: José Hunaldo Lima

Fonte de dados: https://en.wikipedia.org/wiki/Template:COVID-19_pandemic_data

Mapa 11: Incidência de morte por 100.000 Hab. da Covid 19, 1º de abril, MUNDO, 2023



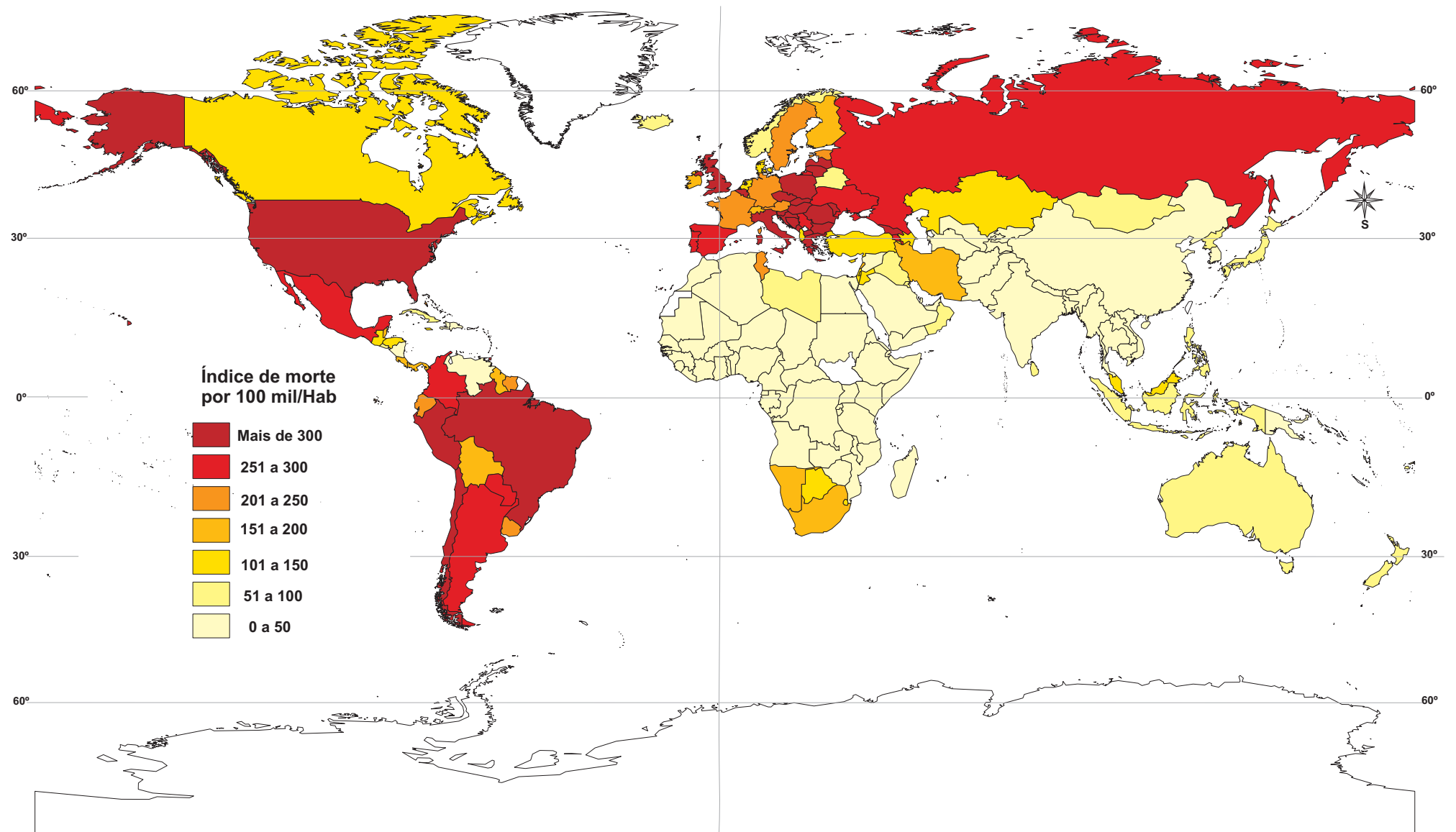
0 1.468 2.963 4.404 Km
PROJEÇÃO POLICÔNICA

Software de Cartomática: PHILCARTO

Elaboração: José Hunaldo Lima

Fonte de dados: https://en.wikipedia.org/wiki/Template:COVID-19_pandemic_data

Mapa 12: Incidência de morte por 100.000 Hab. da Covid 19, 15 de abril, MUNDO, 2023



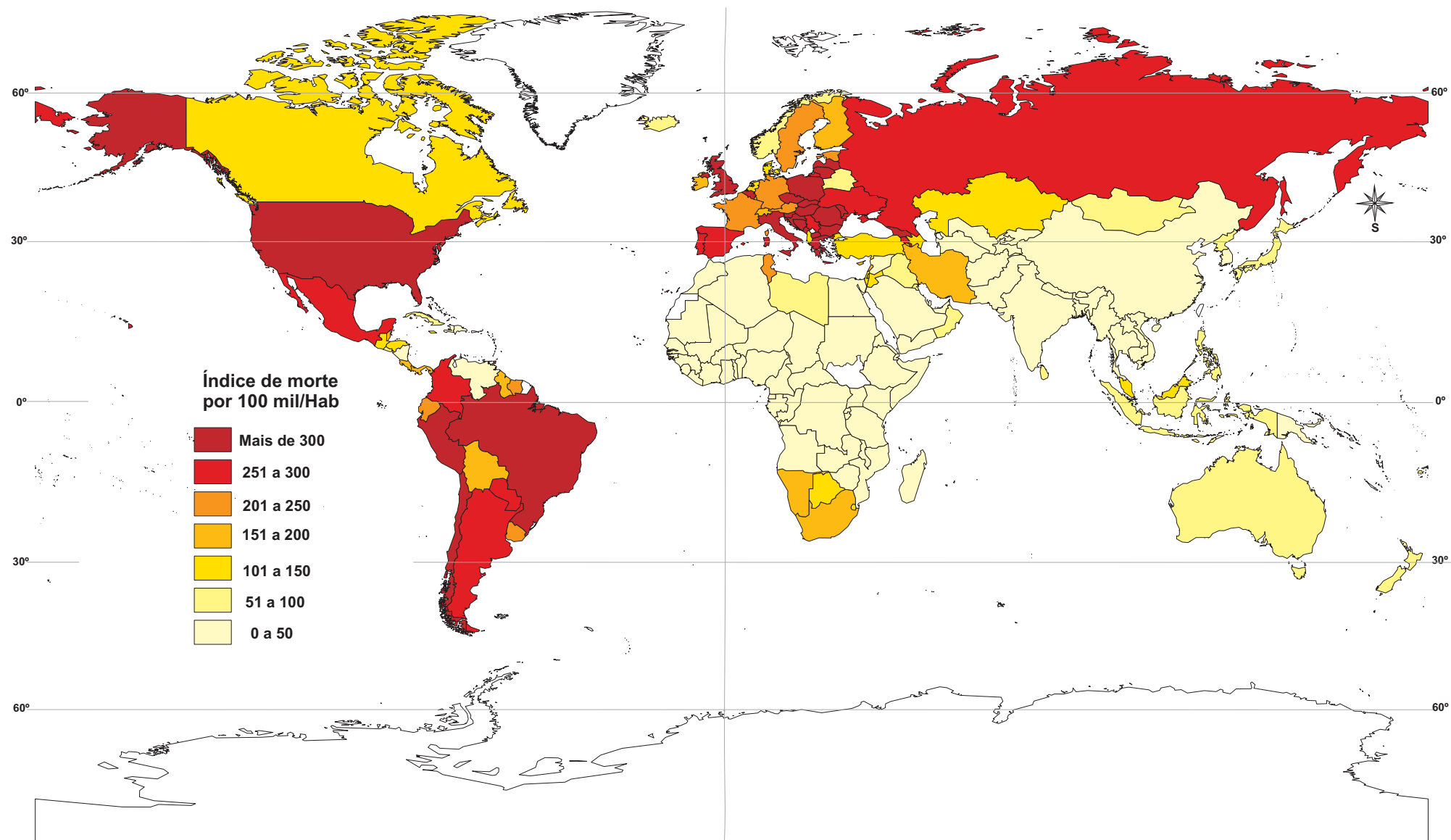
0 1.468 2.963 4.404 Km
PROJEÇÃO POLICÔNICA

Software de Cartomática: PHILCARTO

Elaboração: José Hunaldo Lima

Fonte de dados: https://en.wikipedia.org/wiki/Template:COVID-19_pandemic_data

Mapa 13: Incidência de morte por 100.000 Hab. da Covid 19, 1º de maio, MUNDO, 2023



0 1.468 2.963 4.404 Km
PROJEÇÃO POLICÔNICA

Software de Cartomática: PHILCARTO

Elaboração: José Hunaldo Lima

Fonte de dados: https://en.wikipedia.org/wiki/Template:COVID-19_pandemic_data



SERVIÇO PÚBLICO FEDERAL
UNIVERSIDADE FEDERAL DE SERGIPE
CAMPUS PROF. ALBERTO CARVALHO
PROGRAMA DE EDUCAÇÃO TUTORIAL
PET - GEOGRAFIA



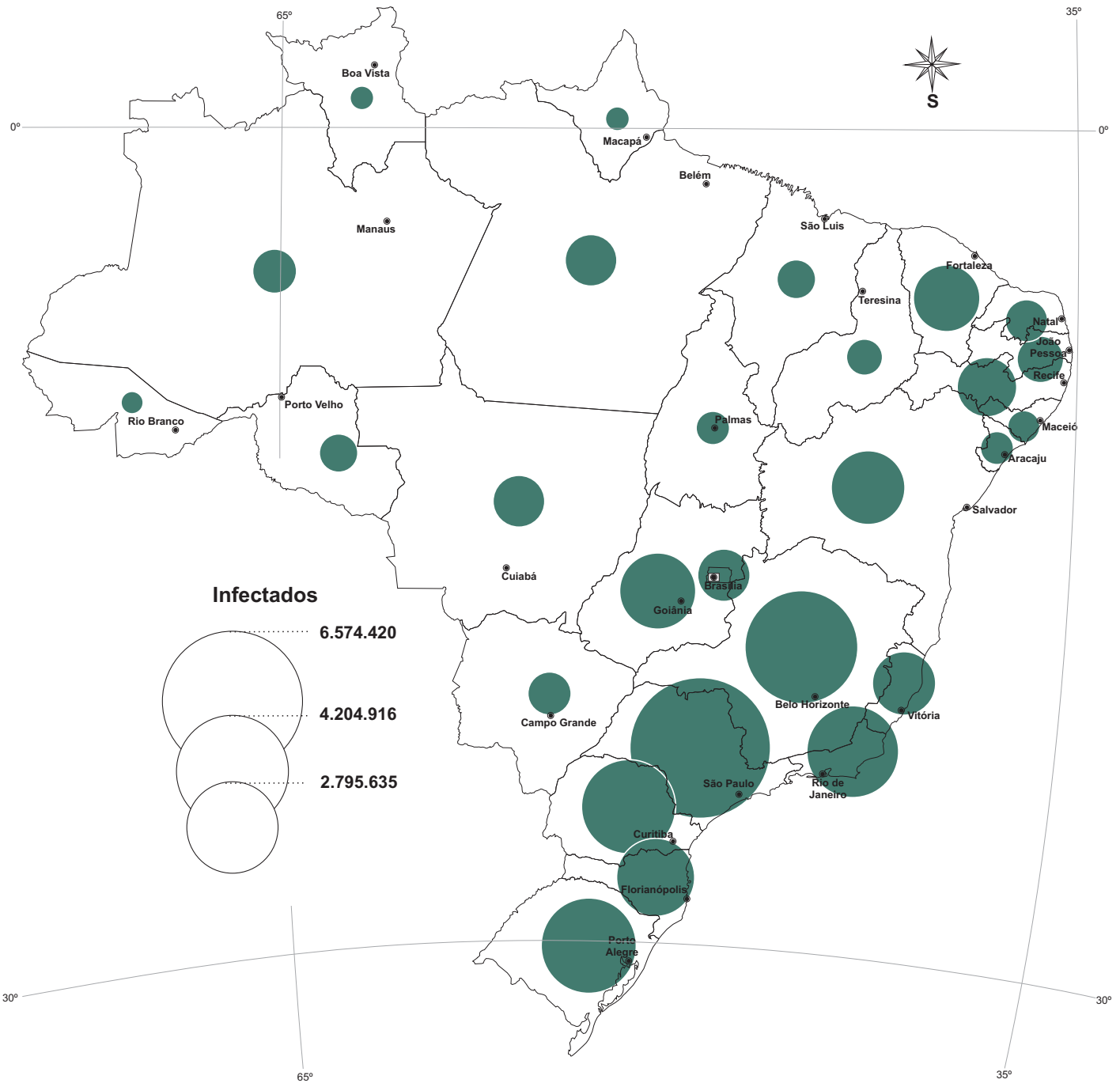
Brasil

Mapas - Covid 19

de 1º de abril a 1º de maio
de 2023

Autor: José Hunaldo Lima

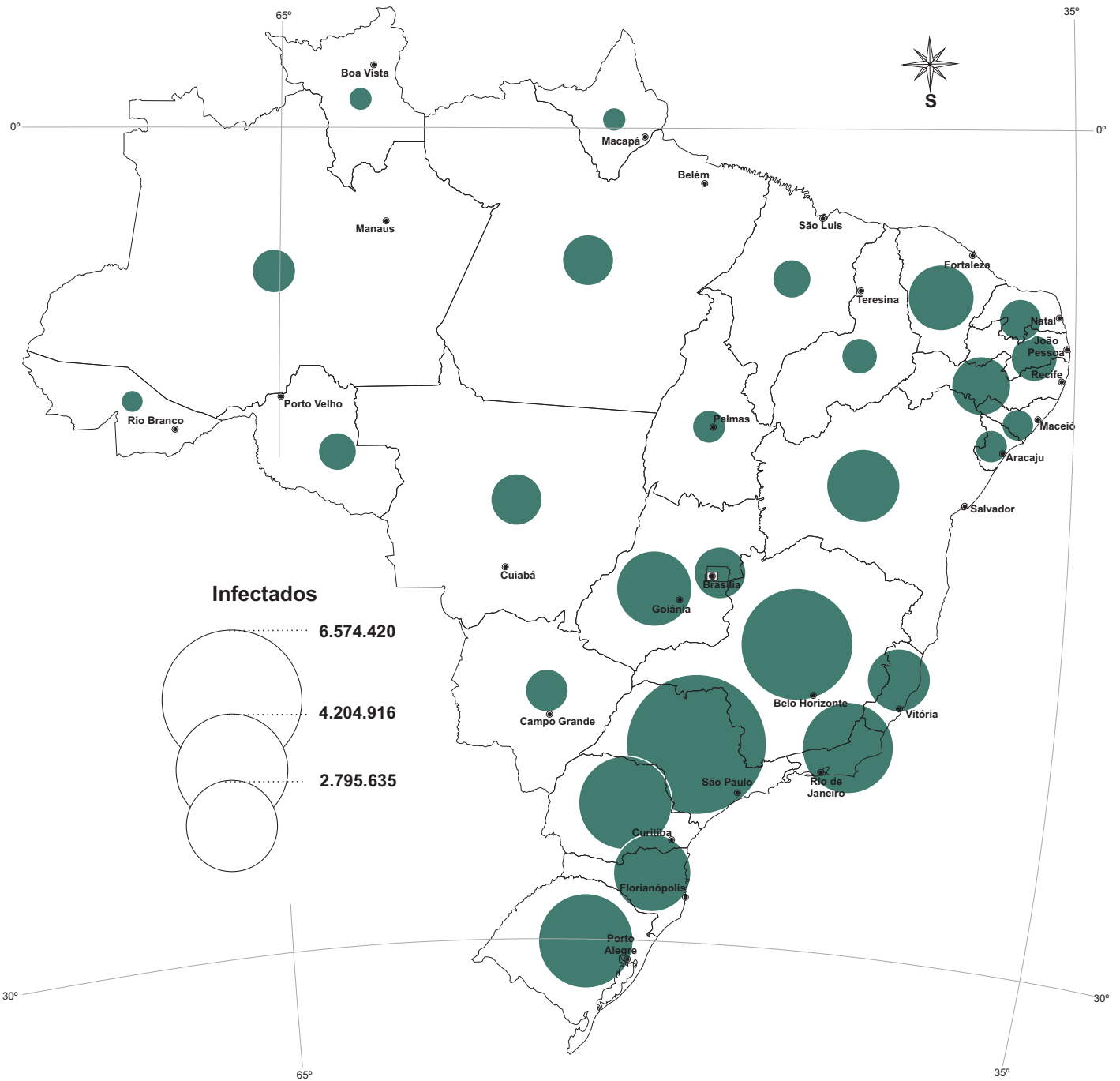
Mapa 01: Infectados pelo Covid 19, até 1º de abril de 2023, Brasil, 2023



0 290 580 870 Km
PROJEÇÃO POLICÔNICA

Software de Cartomática: PHILCARTO
Elaboração: José Hinaldo Lima
Fonte de dados: <https://www.conass.org.br/painelconasscovid19/>

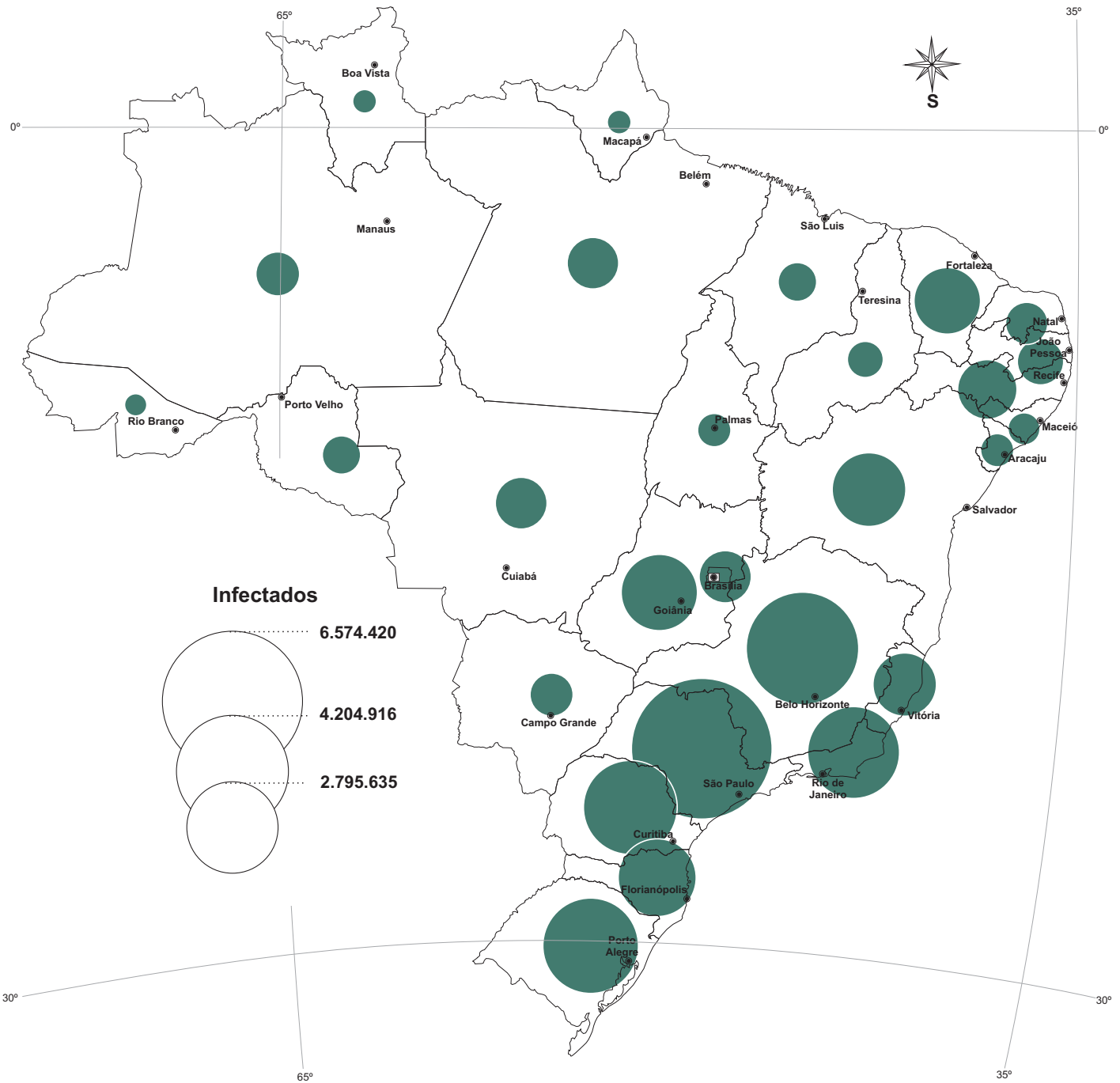
Mapa 02: Infectados pelo Covid 19, até 15 de abril de 2023, Brasil, 2023



0 290 580 870 Km
PROJEÇÃO POLICÔNICA

Software de Cartomática: PHILCARTO
Elaboração: José Hinaldo Lima
Fonte de dados: <https://www.conass.org.br/painelconasscovid19/>

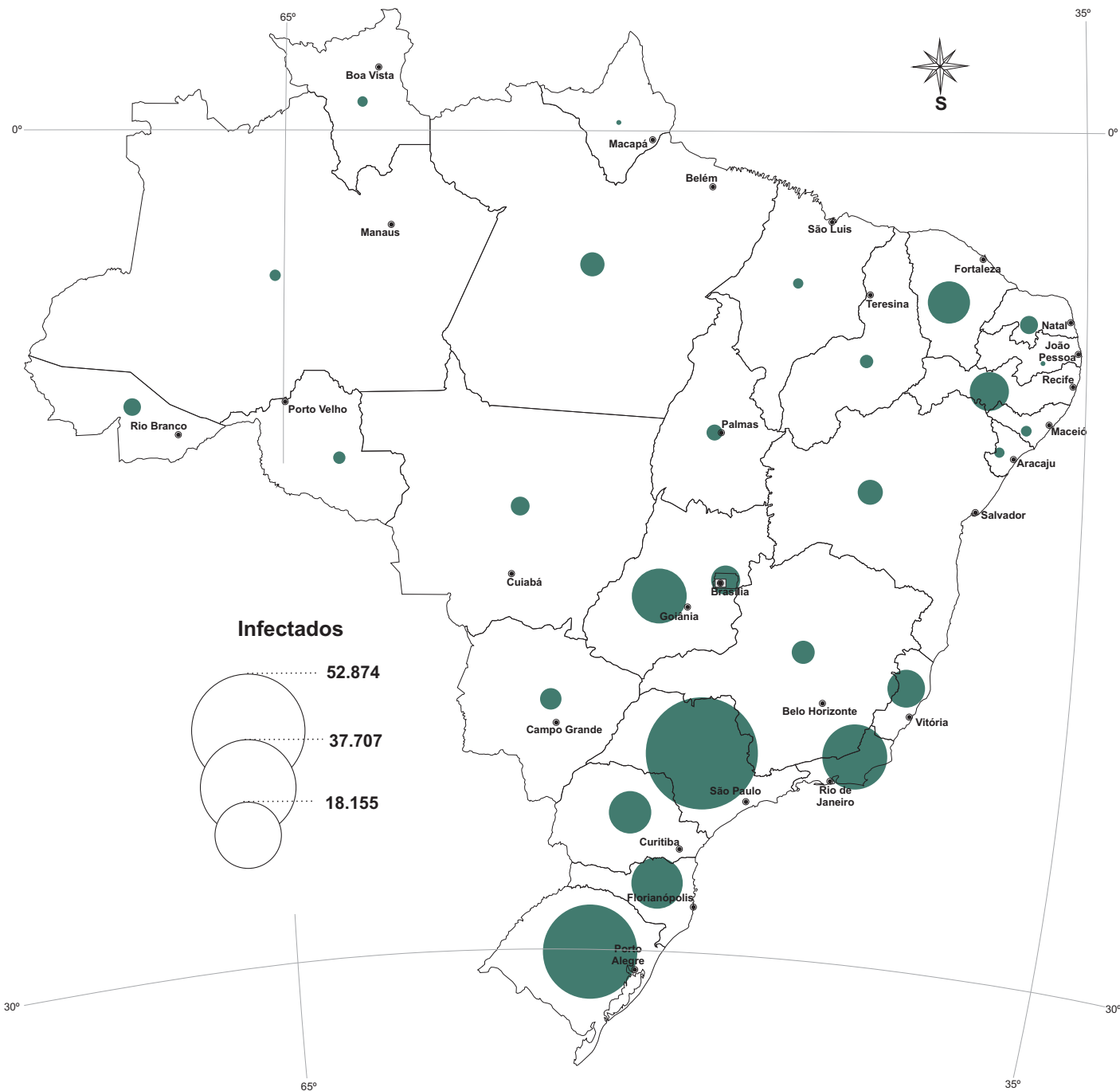
Mapa 03: Infectados pelo Covid 19, até 1º de maio de 2023, Brasil, 2023



0 290 580 870 Km
PROJEÇÃO POLICÔNICA

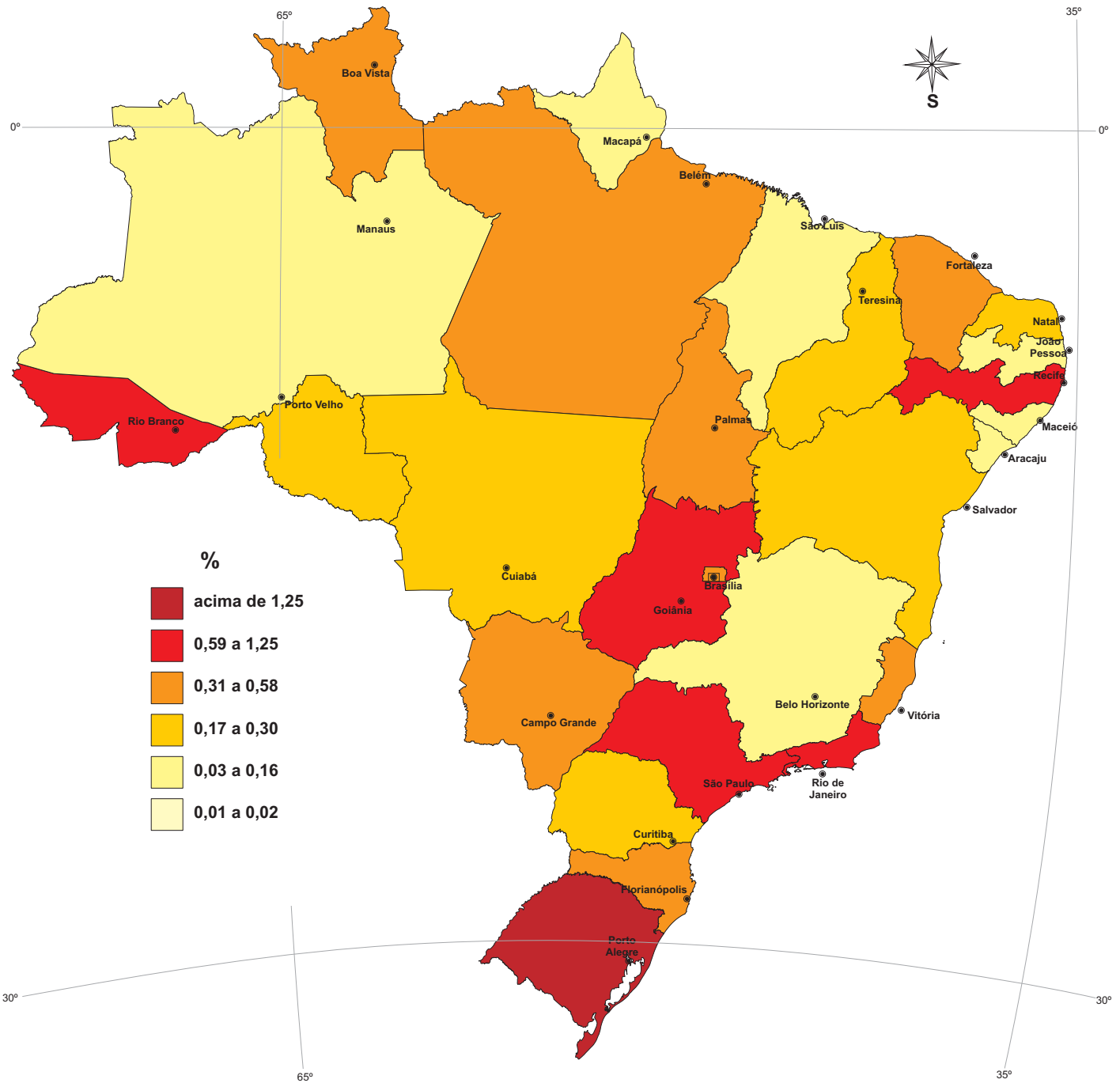
Software de Cartomática: PHILCARTO
Elaboração: José Hinaldo Lima
Fonte de dados: <https://www.conass.org.br/painelconasscovid19/>

Mapa 04: Variação Absoluta de Infectados pelo Covid 19, entre 1º de abril até 1º de maio de 2023, Brasil, 2023



0 290 580 870 Km
PROJEÇÃO POLICÔNICA

Mapa 05: Variação Relativa de Infectados pelo Covid 19, entre 1º de abril até 1º de maio de 2023, Brasil, 2023



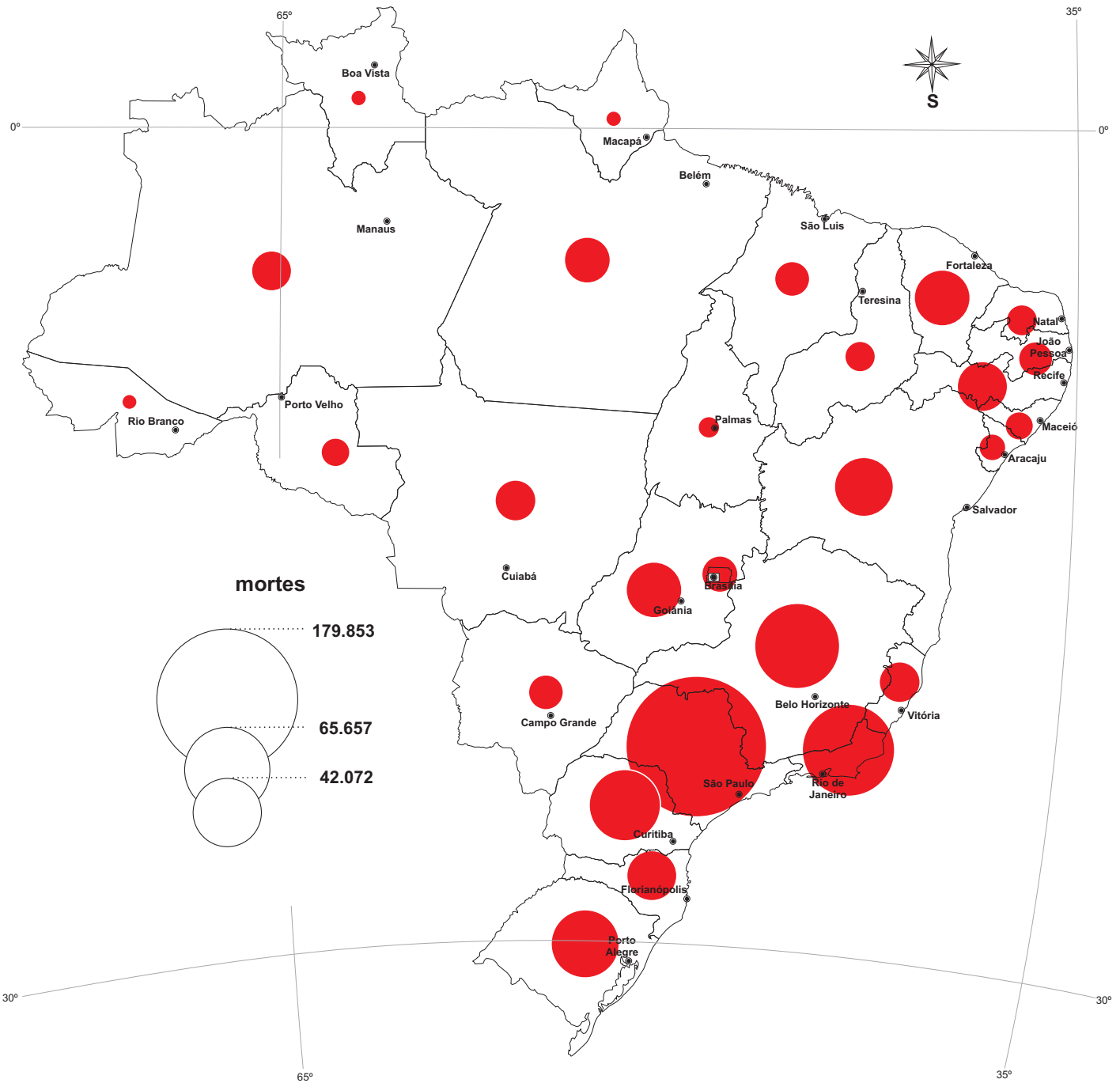
0 290 580 870 Km
PROJEÇÃO POLICÔNICA

Software de Cartomática: PHILCARTO

Elaboração: José Hunaldo Lima

Fonte de dados: <https://www.conass.org.br/painelconasscovid19/>

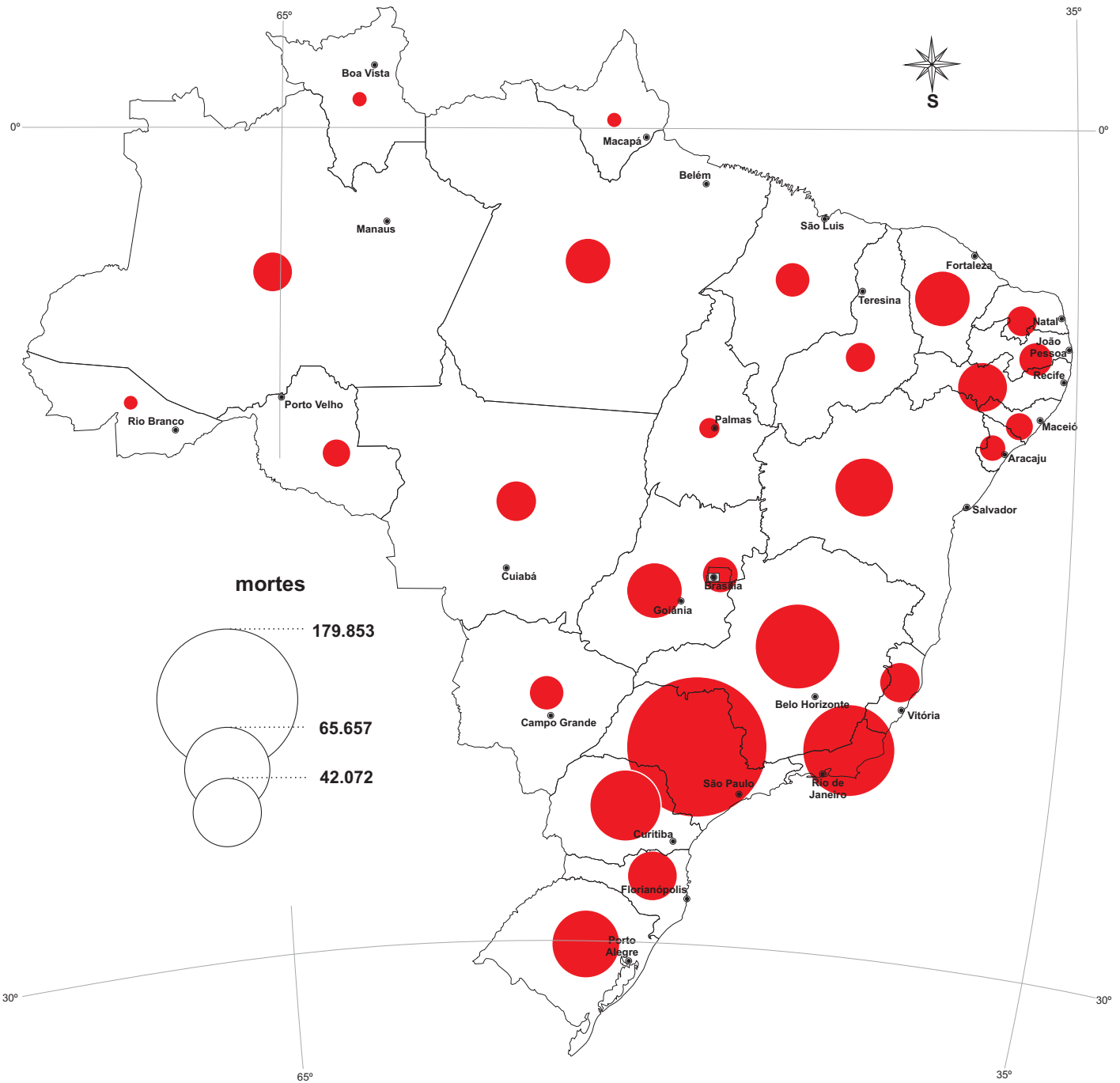
Mapa 06: Mortos pelo Covid 19, até 1º de abril de 2023, Brasil, 2023



0 290 580 870 Km
PROJEÇÃO POLICÔNICA

Software de Cartomática: PHILCARTO
Elaboração: José Hinaldo Lima
Fonte de dados: <https://www.conass.org.br/painelconasscovid19/>

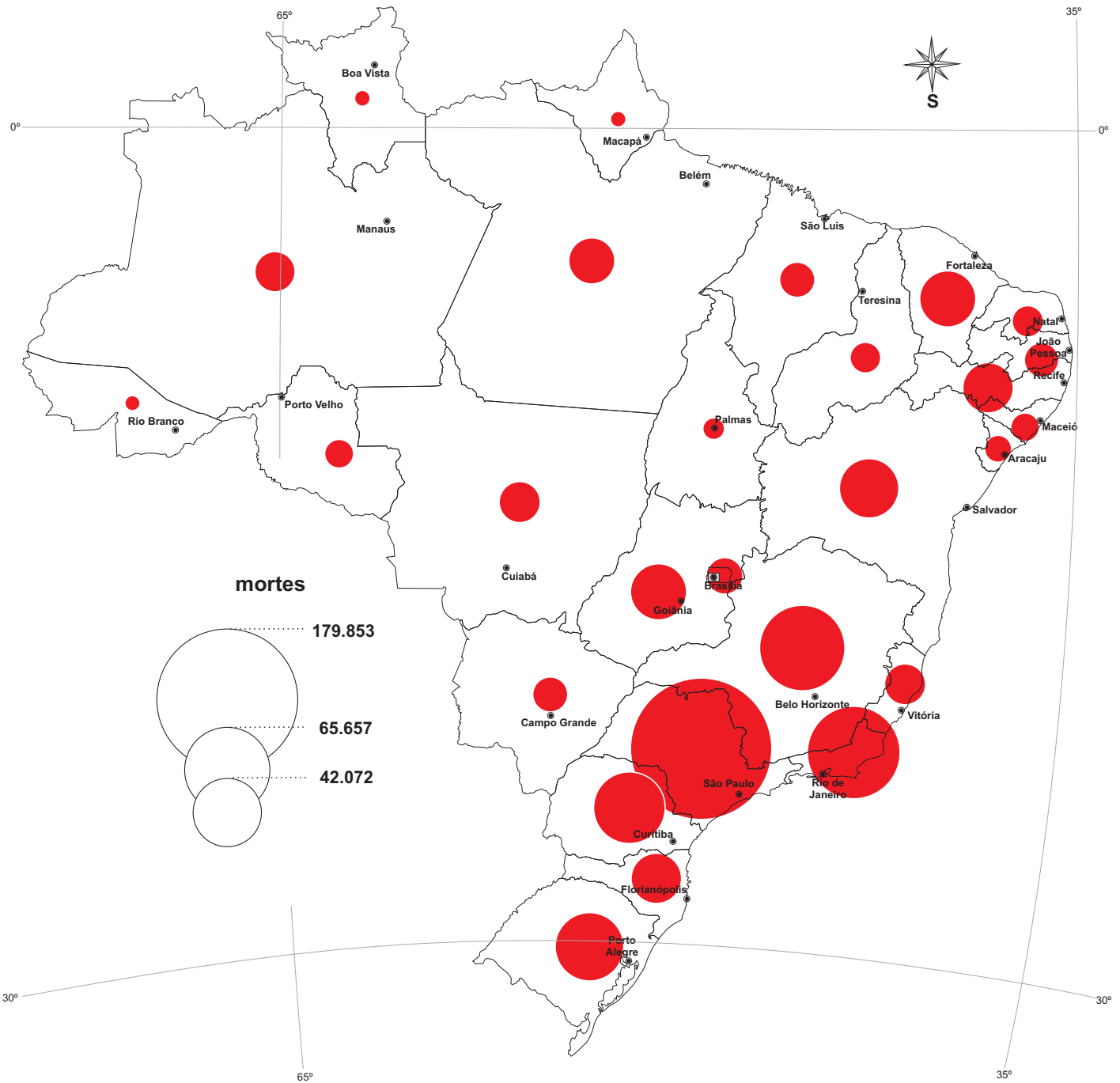
Mapa 07: Mortos pelo Covid 19, até 15 de abril de 2023, Brasil, 2023



0 290 580 870 Km
PROJEÇÃO POLICÔNICA

Software de Cartomática: PHILCARTO
Elaboração: José Hinaldo Lima
Fonte de dados: <https://www.conass.org.br/painelconasscovid19/>

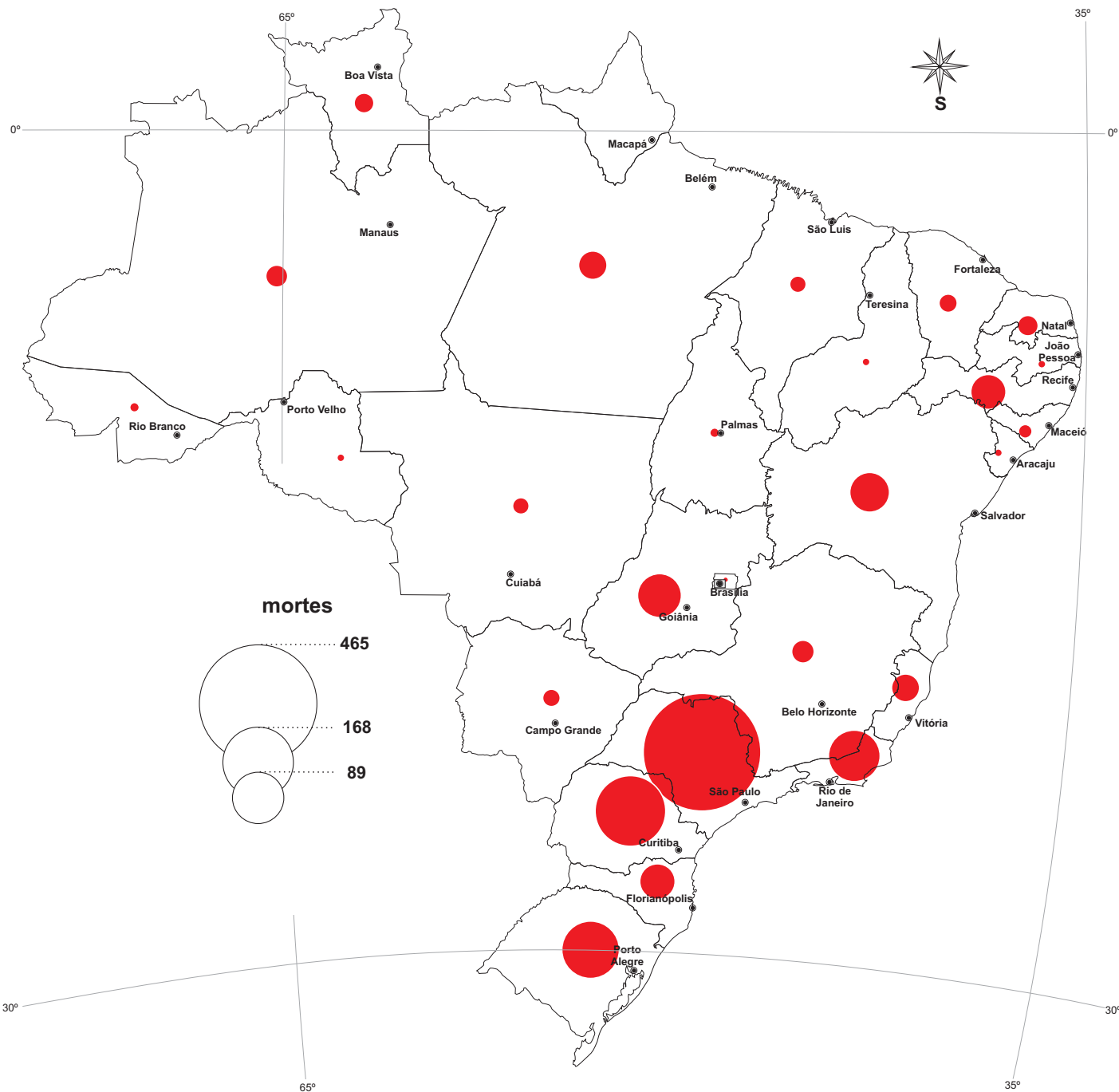
Mapa 08: Mortos pelo Covid 19, até 1º de maio de 2023, Brasil, 2023



0 290 580 870 Km
PROJEÇÃO POLICÔNICA

Software de Cartomática: PHILCARTO
Elaboração: José Hinaldo Lima
Fonte de dados: <https://www.conass.org.br/painelconasscovid19/>

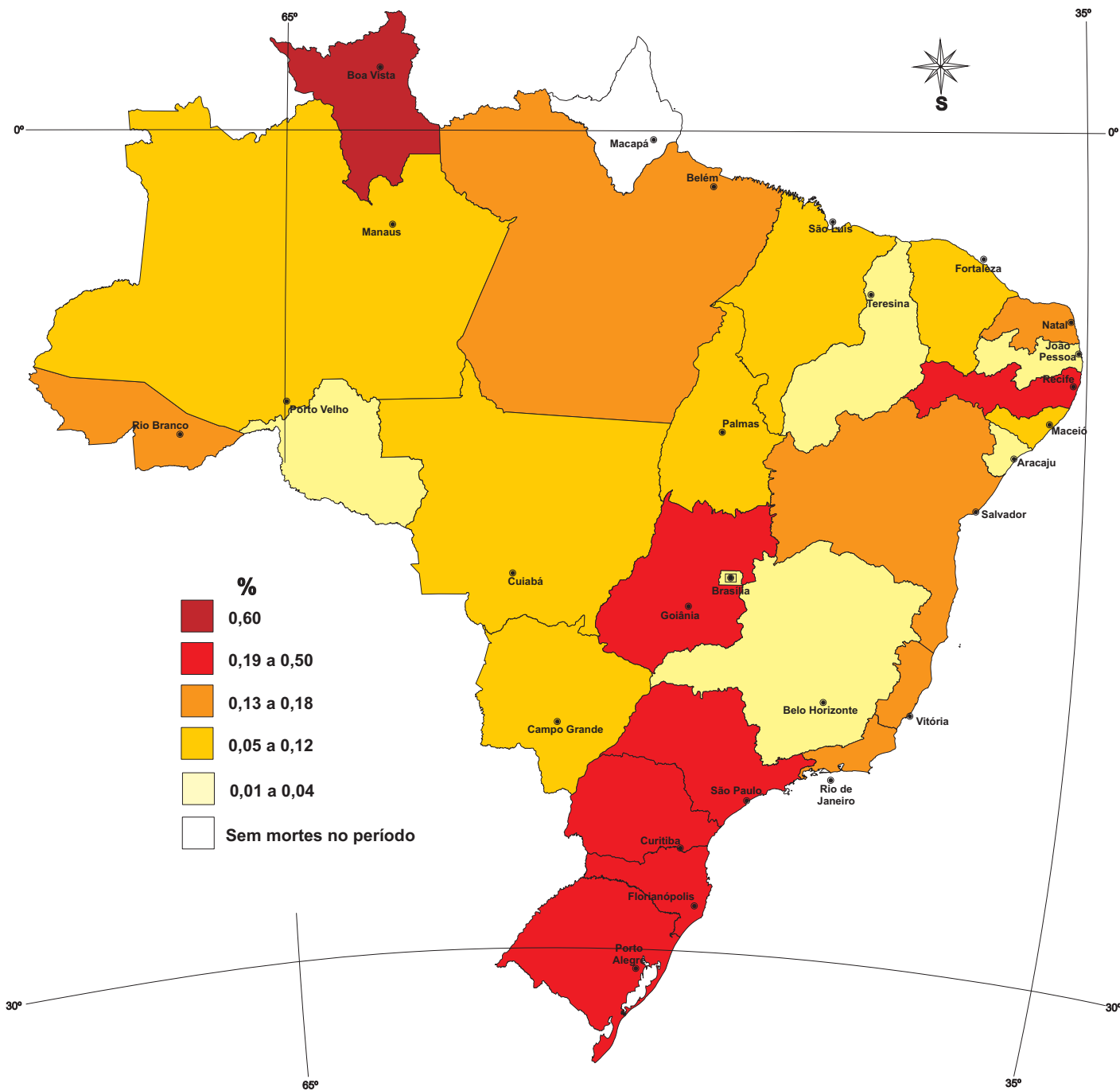
Mapa 09: Variação Absoluta de Mortos pelo Covid 19, entre 1º de abril até 1º de maio de 2023, Brasil, 2023



0 290 580 870 Km
PROJEÇÃO POLICÔNICA

Software de Cartomática: PHILCARTO
Elaboração: José Hinaldo Lima
Fonte de dados: <https://www.conass.org.br/painelconasscovid19/>

Mapa 10: Variação Relativa de Mortes pelo Covid 19, entre 1º de abril até 1º de maio de 2023, Brasil, 2023



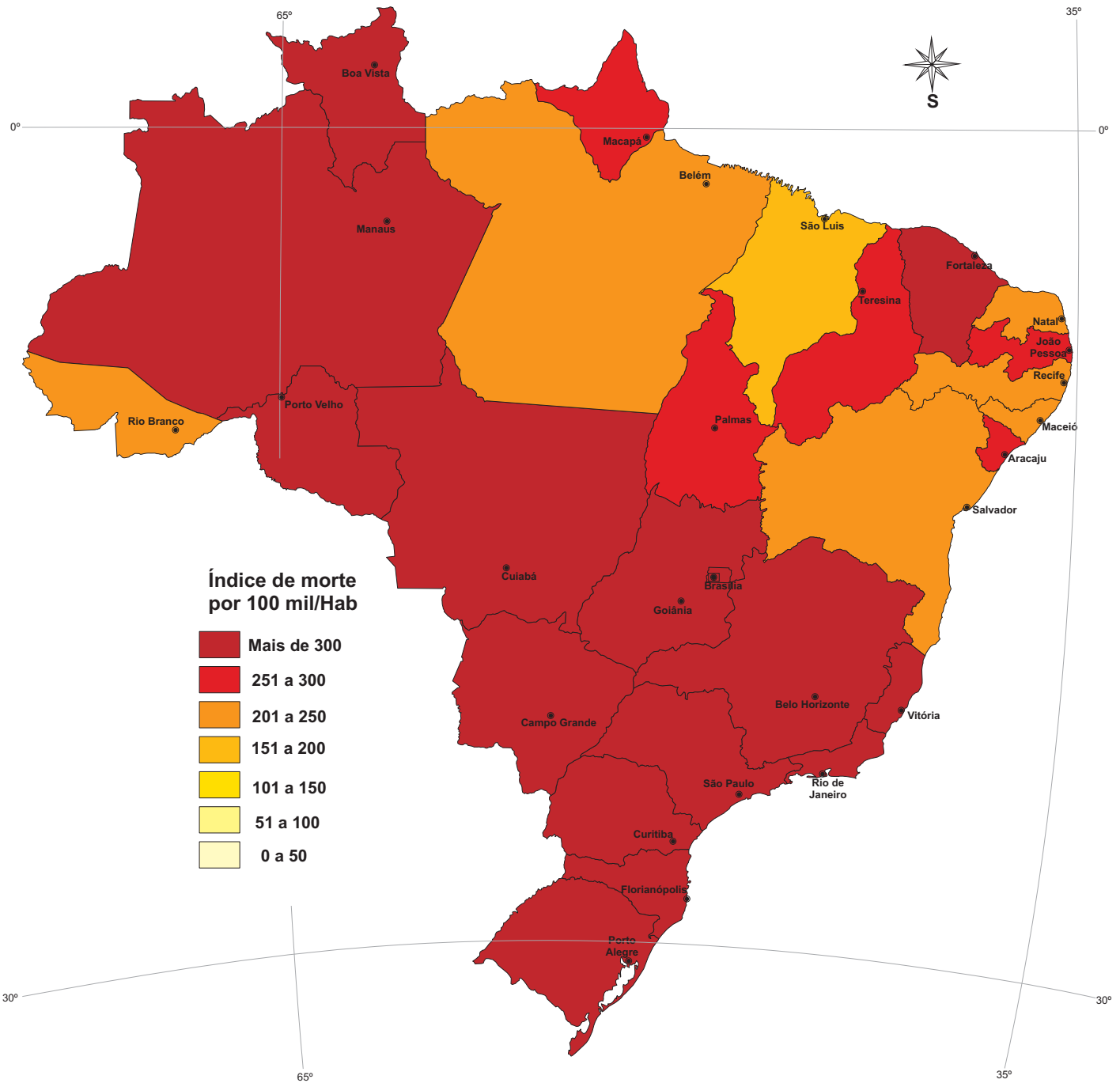
0 290 580 870 Km
PROJEÇÃO POLICÔNICA

Software de Cartomática: PHILCARTO

Elaboração: José Hinaldo Lima

Fonte de dados: <https://www.conass.org.br/painelconasscovid19/>

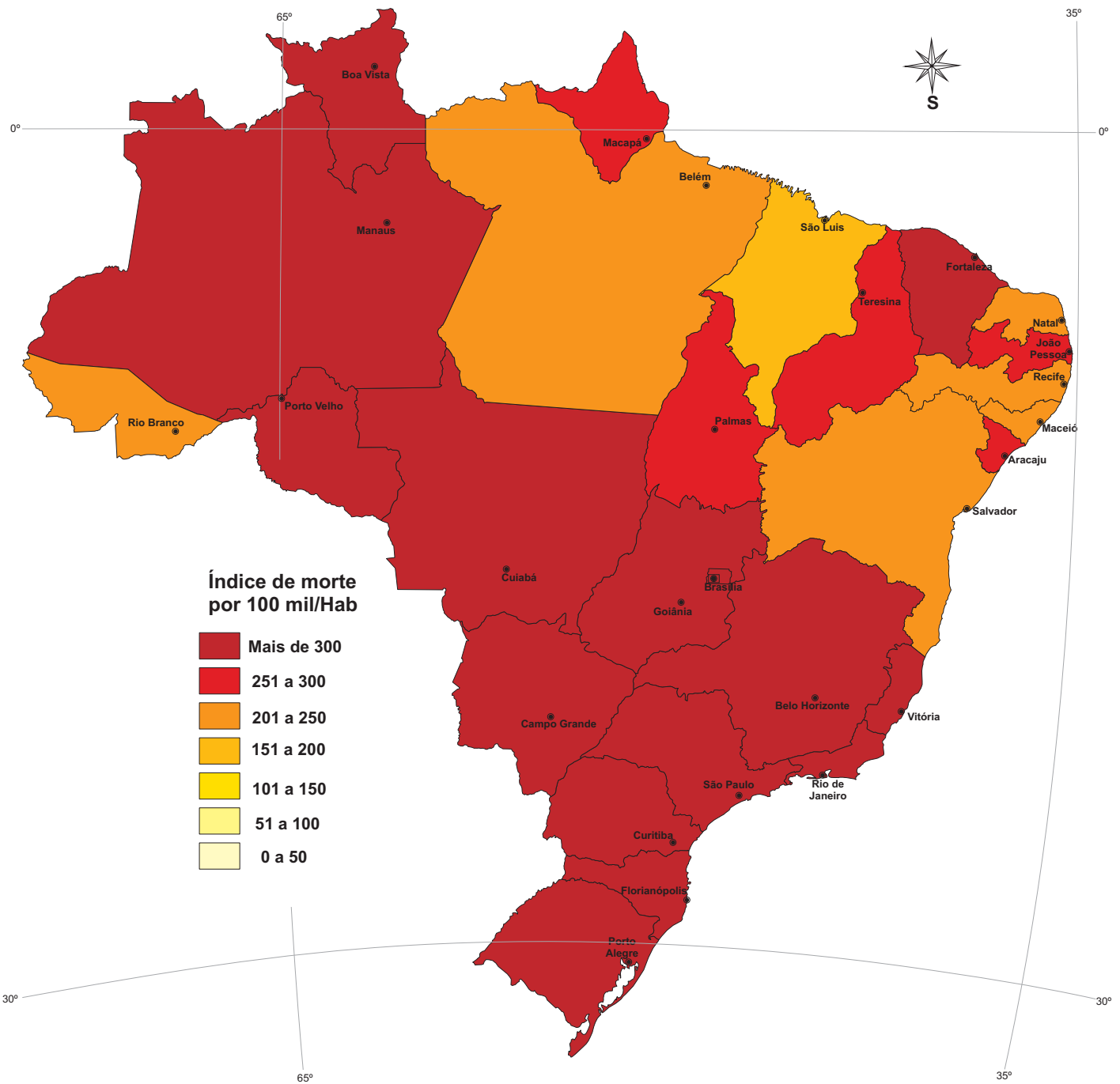
Mapa 11: Incidência de morte por 100.000 Hab. da Covid 19, 1º de abril de 2023, Brasil, 2023



0 290 580 870 Km
PROJEÇÃO POLICÔNICA

Software de Cartomática: PHILCARTO
Elaboração: José Hunaldo Lima
Fonte de dados: <https://www.conass.org.br/painelconasscovid19/>

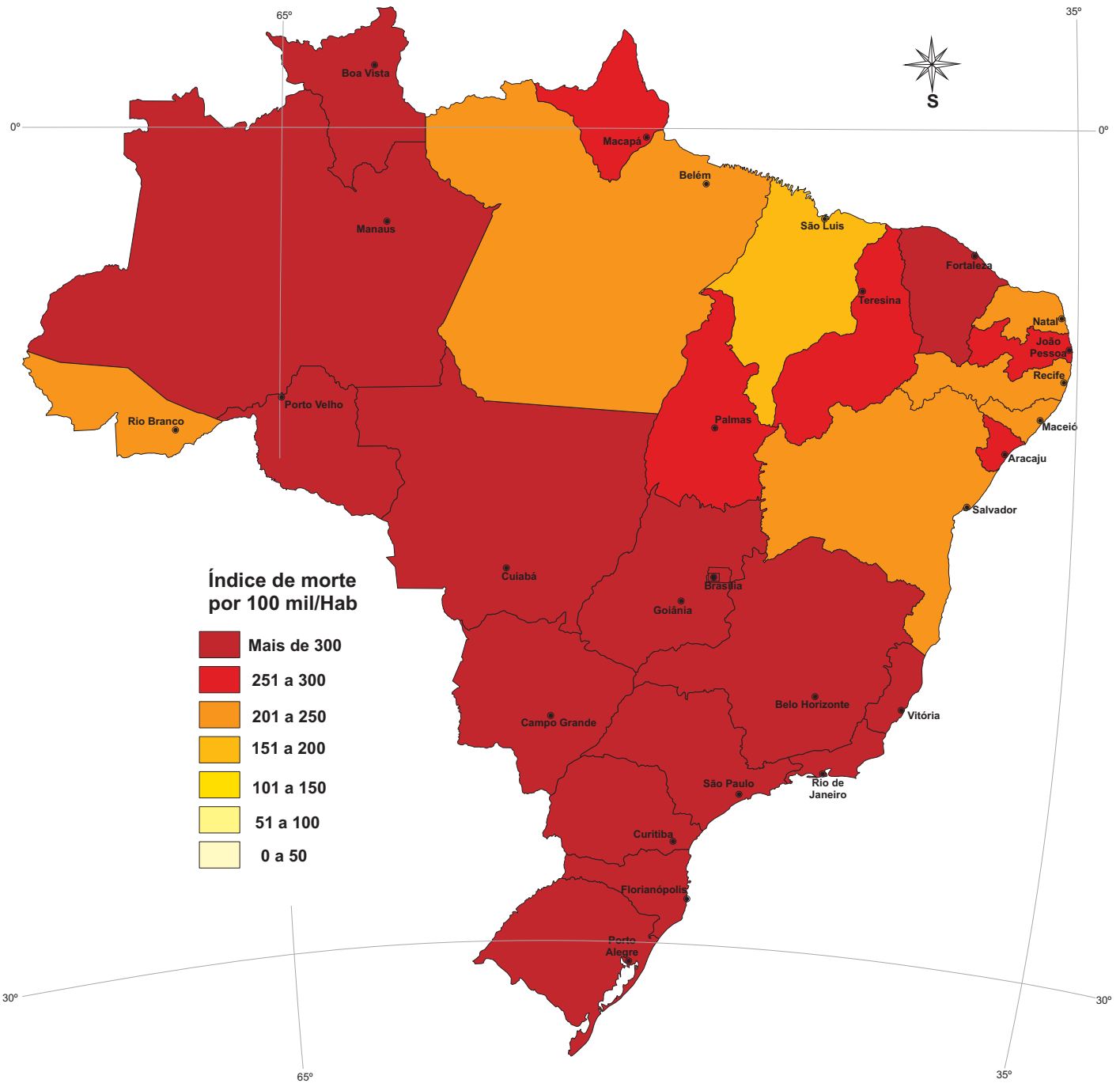
Mapa 12: Incidência de morte por 100.000 Hab. da Covid 19, 15º de abril de 2023, Brasil, 2023



0 290 580 870 Km
PROJEÇÃO POLICÔNICA

Software de Cartomática: PHILCARTO
Elaboração: José Hinaldo Lima
Fonte de dados: <https://www.conass.org.br/painelconasscovid19/>

Mapa 13: Incidência de morte por 100.000 Hab. da Covid 19, 1º de maio de 2023, Brasil, 2023



Software de Cartomática: PHILCARTO

Elaboração: José Hunaldo Lima

Fonte de dados: <https://www.conass.org.br/painelconasscovid19/>



SERVIÇO PÚBLICO FEDERAL
UNIVERSIDADE FEDERAL DE SERGIPE
CAMPUS PROF. ALBERTO CARVALHO
PROGRAMA DE EDUCAÇÃO TUTORIAL
PET - GEOGRAFIA



Estado de Sergipe

Mapas - Covid 19

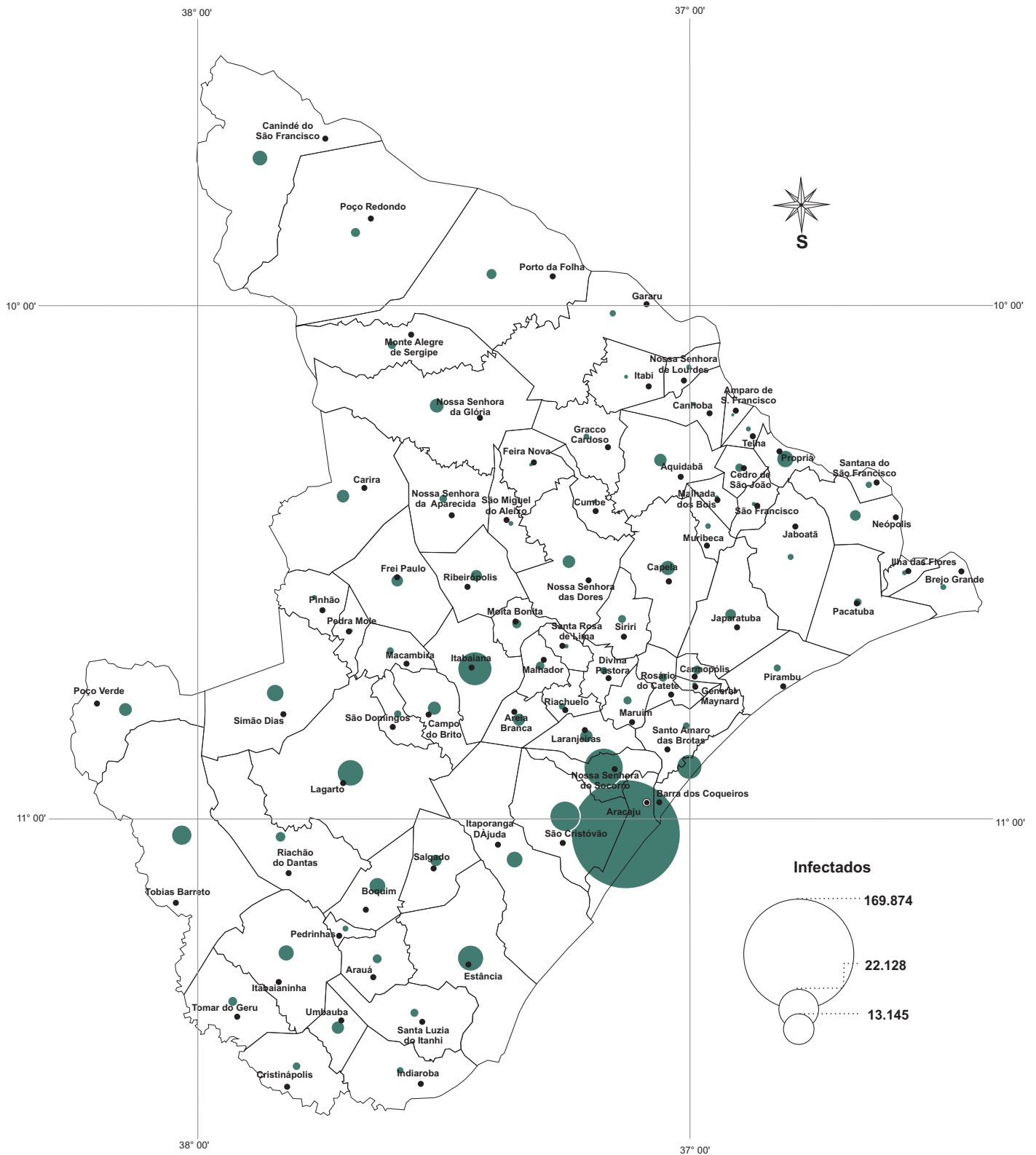
**1º de abril a 1º de maio
de 2023**

Autor: José Hunaldo Lima

OBSERVAÇÃO:

Devido a alguns problemas técnicos, no site: <https://todoscontraocorona.net.br/>. que ficou fora da rede por alguns dias, prejudicou a coleta quinzenal, só sendo possível, o mapeamento do início e fim do mês em análise

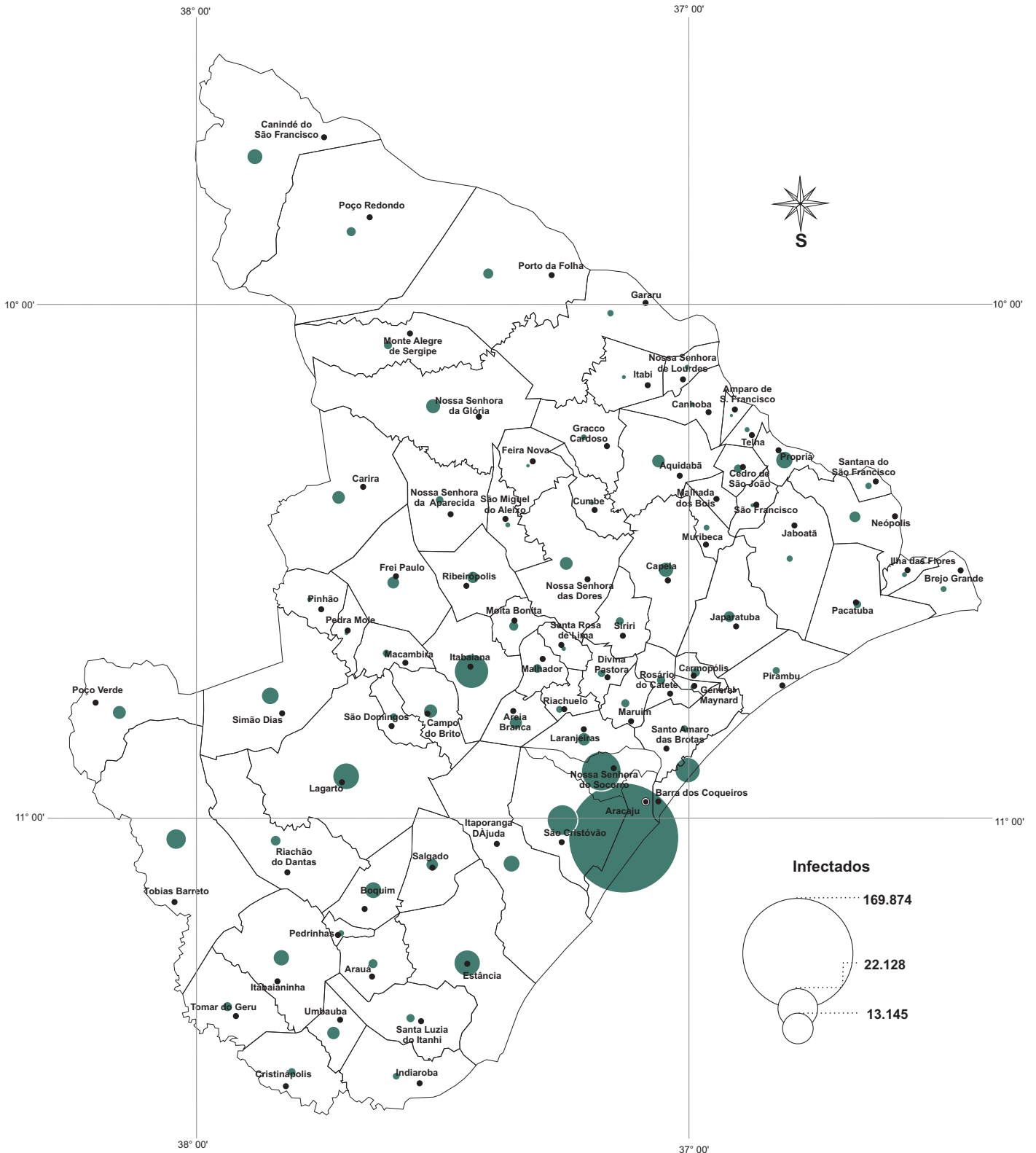
Mapa 01: Infectados pela Covid 19, até 1º de abril de 2023, Sergipe, 2023



0 10 20 30 Km
 PROJEÇÃO POLICÔNICA

Software de Cartomática: PHILCARTO
 Elaboração: José Hinaldo Lima
 Fonte de dados: sergipecoronaovirus.net.br - Governo de Sergipe, 2023

Mapa 02: Infectados pela Covid 19, até 1º de maio de 2023, Sergipe, 2023



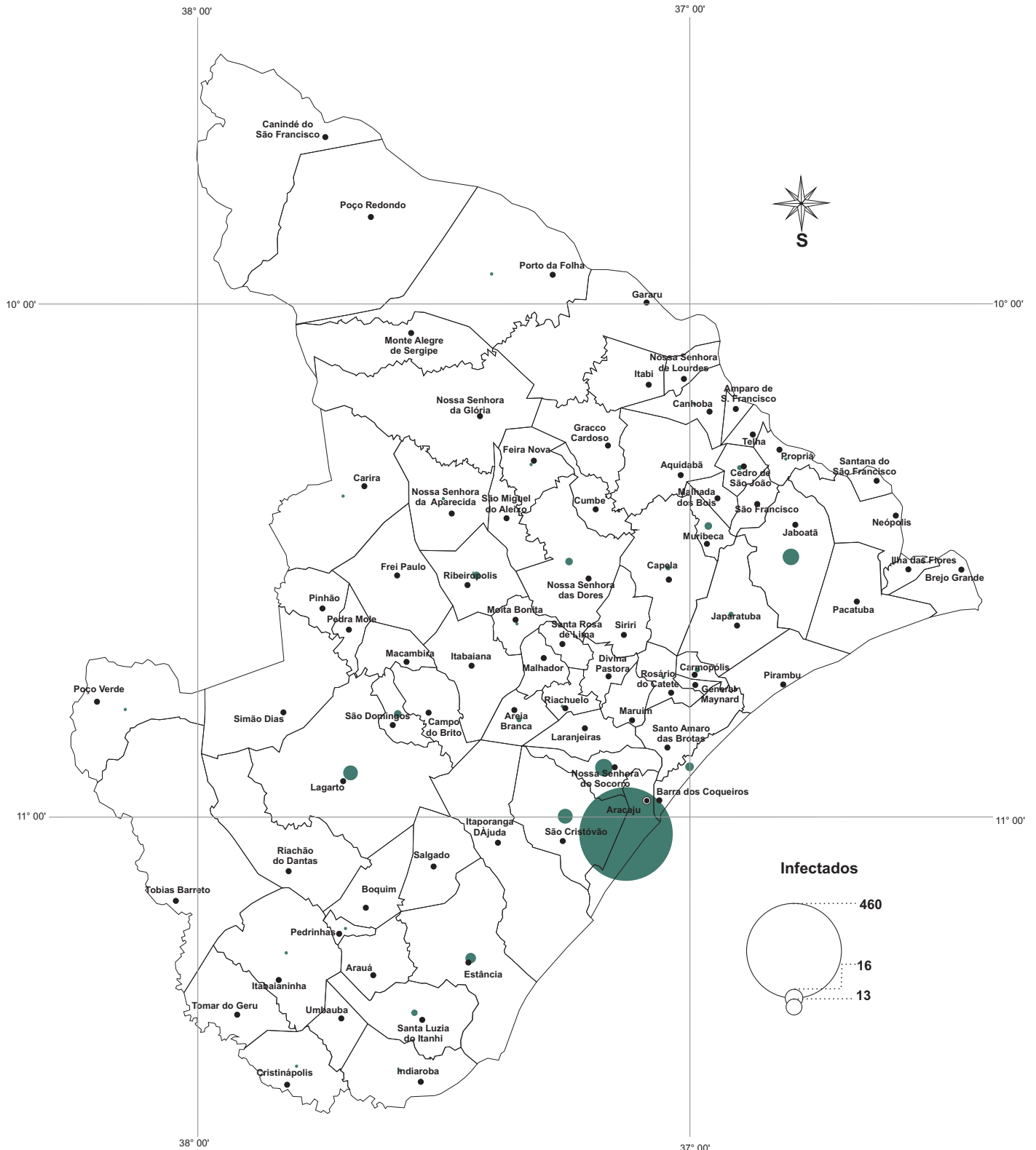
0 10 20 30 Km
 PROJEÇÃO POLICÔNICA

Software de Cartomática: PHILCARTO

Elaboração: José Hunaldo Lima

Fonte de dados: sergipecoronaovirus.net.br - Governo de Sergipe, 2023

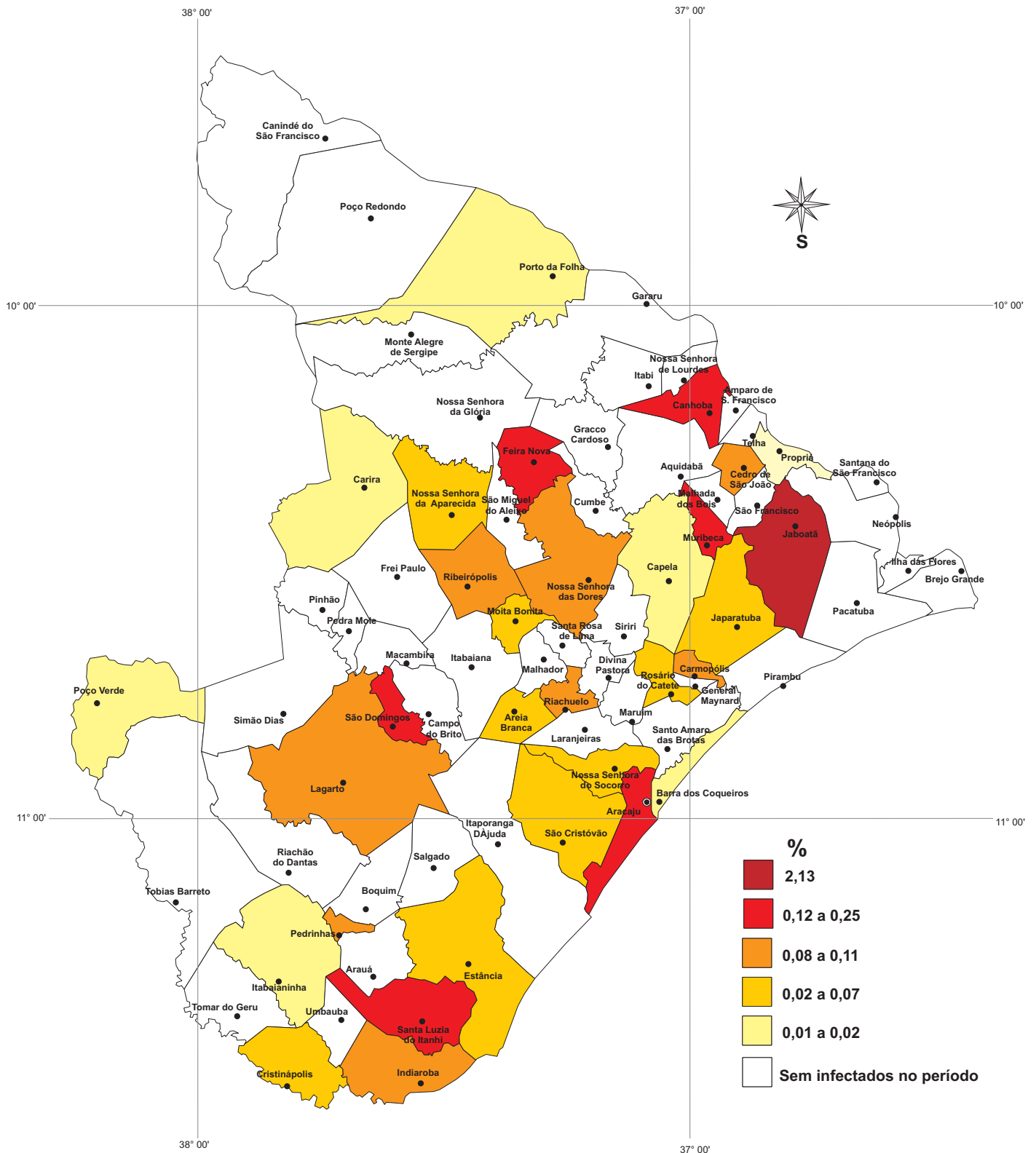
Mapa 03: Variação Absoluta de Infectados pela Covid 19, entre 1º de abril a 1º de maio de 2023, Sergipe, 2023



0 10 20 30 Km
 PROJEÇÃO POLICÔNICA

Software de Cartomática: PHILCARTO
 Elaboração: José Hunaldo Lima
 Fonte de dados: sergipecoronaovirus.net.br - Governo de Sergipe, 2023

Mapa 04: Variação Relativa de Infectados pela Covid 19, entre 1º de abril a 1º de maio de 2023, Sergipe, 2023



0 10 20 30 Km

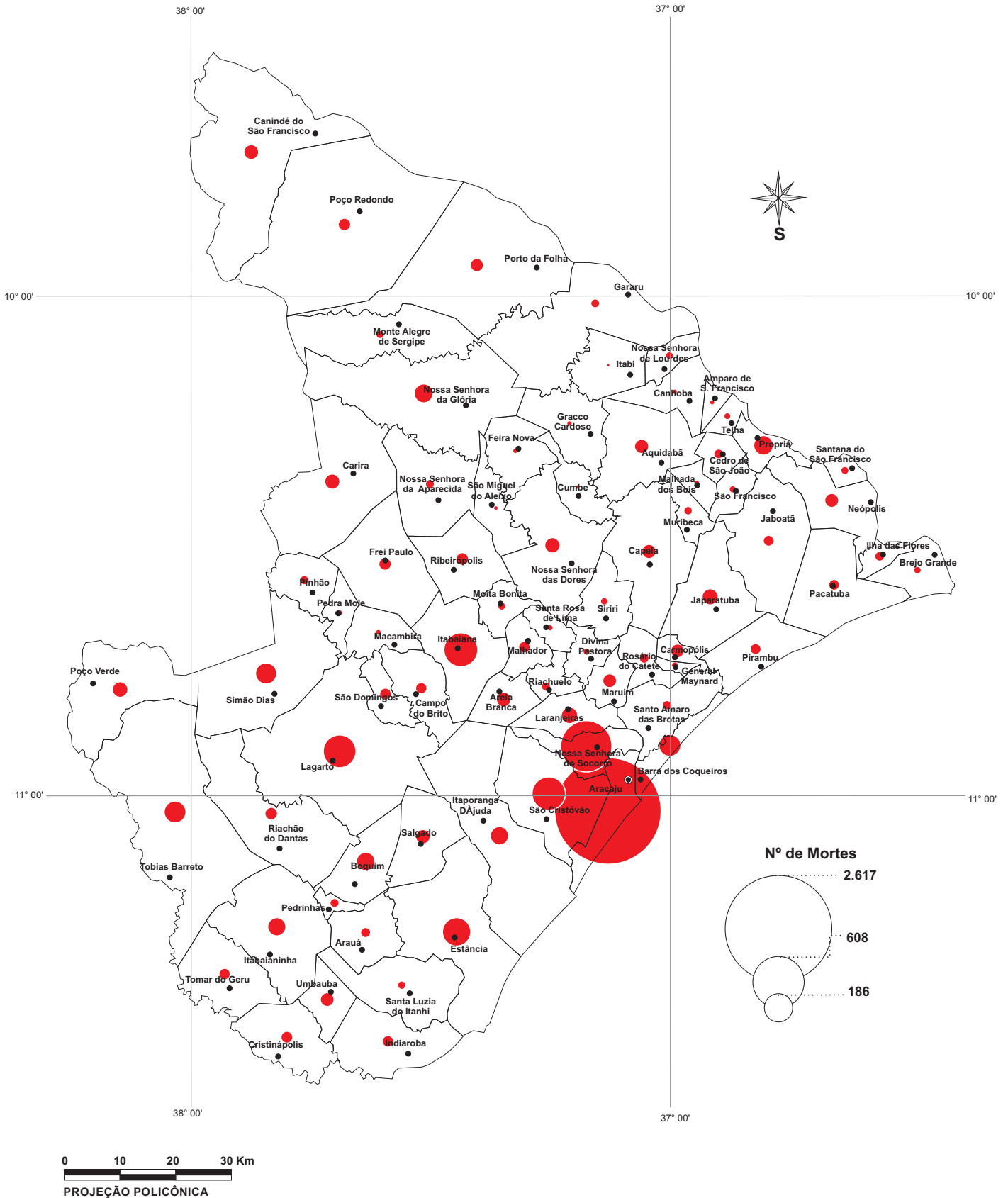
PROJEÇÃO POLICÔNICA

Software de Cartomática: PHILCARTO

Elaboração: José Hinaldo Lima

Fonte de dados: sergipecoronaovirus.net.br - Governo de Sergipe, 2023

Mapa 05: Mortes pela Covid 19, até 1º de abril de 2023, Sergipe, 2023

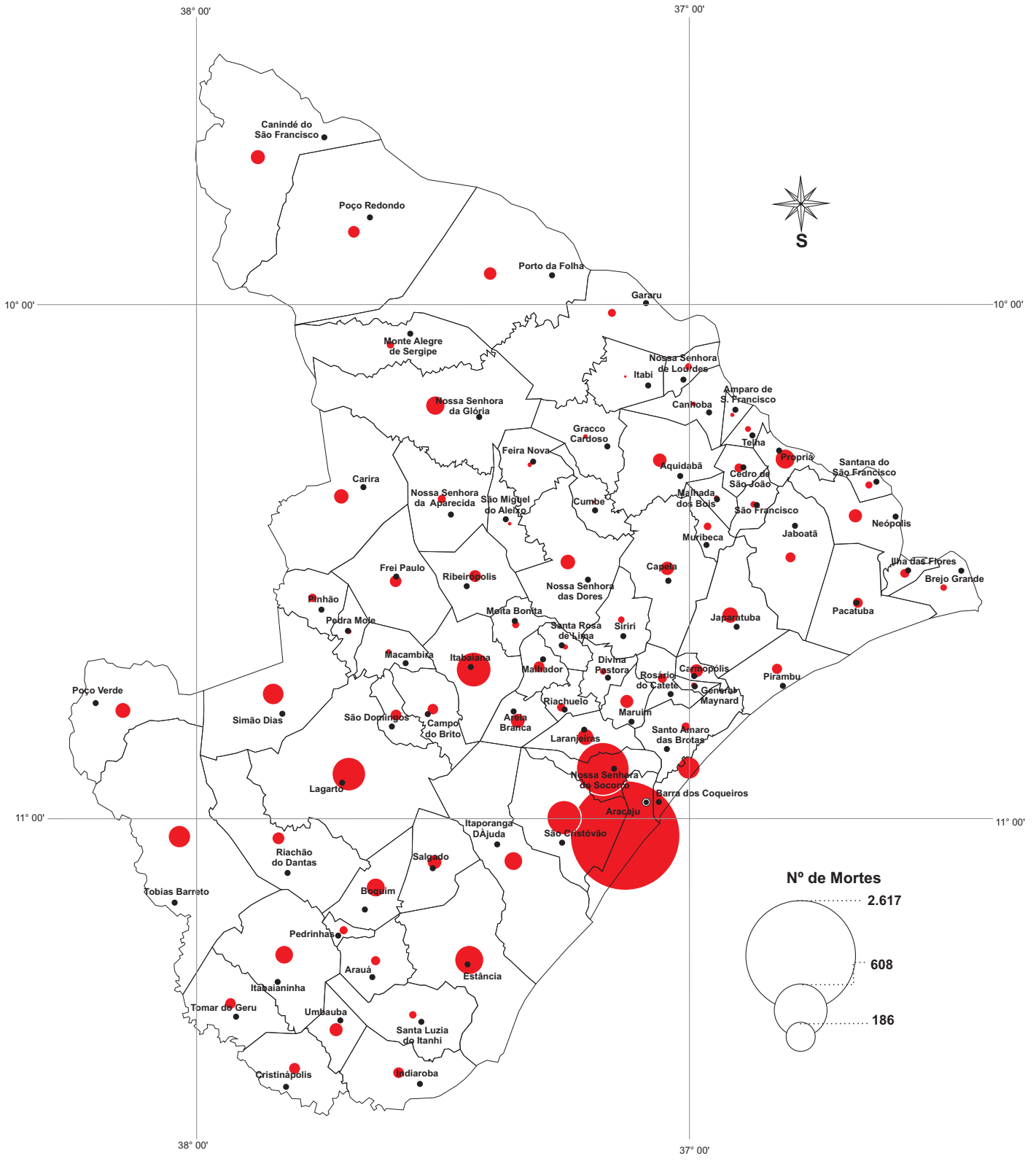


Software de Cartomática: PHILCARTO

Elaboração: José Hunaldo Lima

Fonte de dados: sergipecoronaovirus.net.br - Governo de Sergipe, 2023

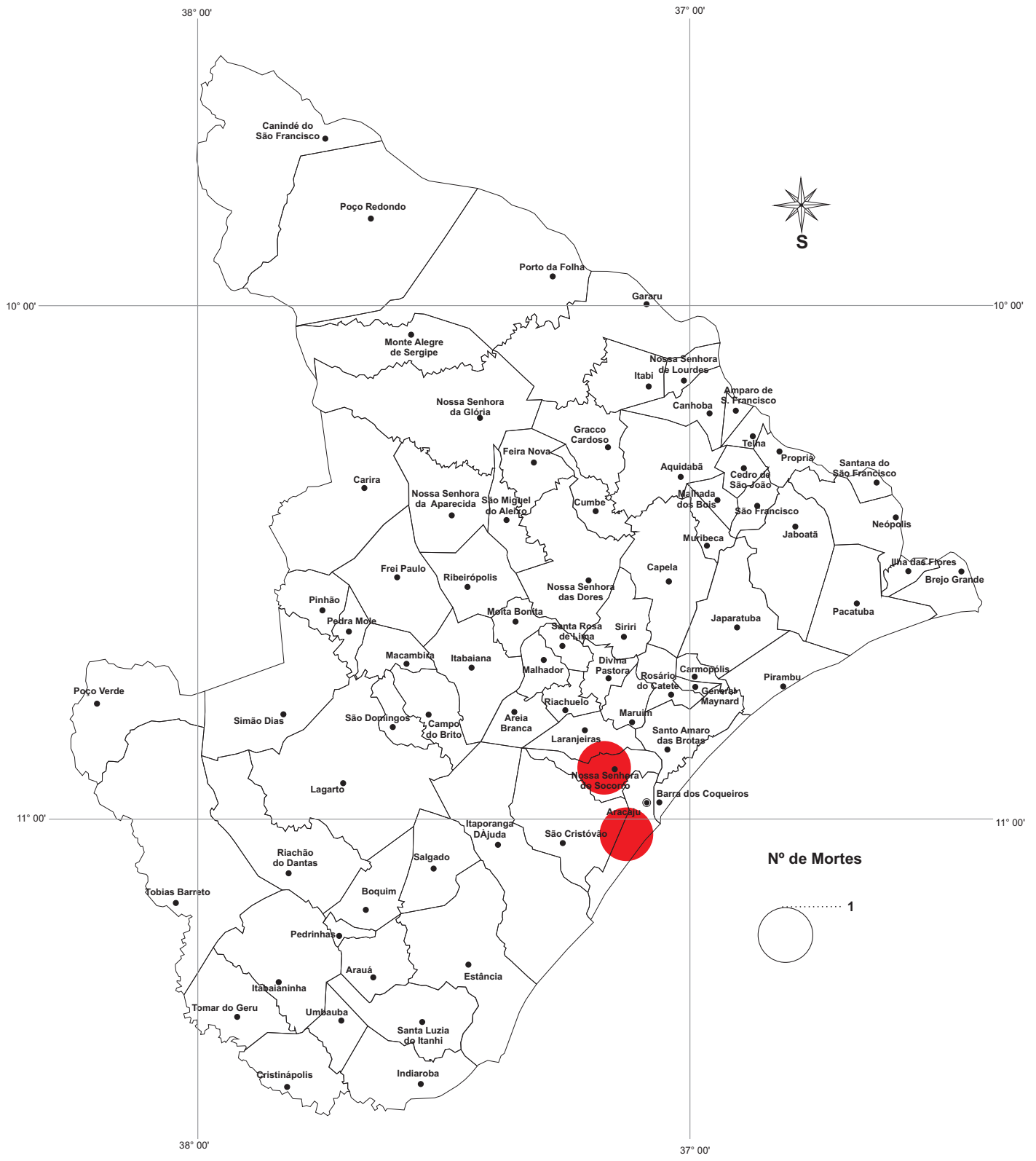
Mapa 06: Mortes pela Covid 19, até 1º de maio de 2023, Sergipe, 2023



0 10 20 30 Km
PROJEÇÃO POLICÔNICA

Software de Cartomática: PHILCARTO
Elaboração: José Hunaldo Lima
Fonte de dados: sergipecoronaovirus.net.br - Governo de Sergipe, 2023

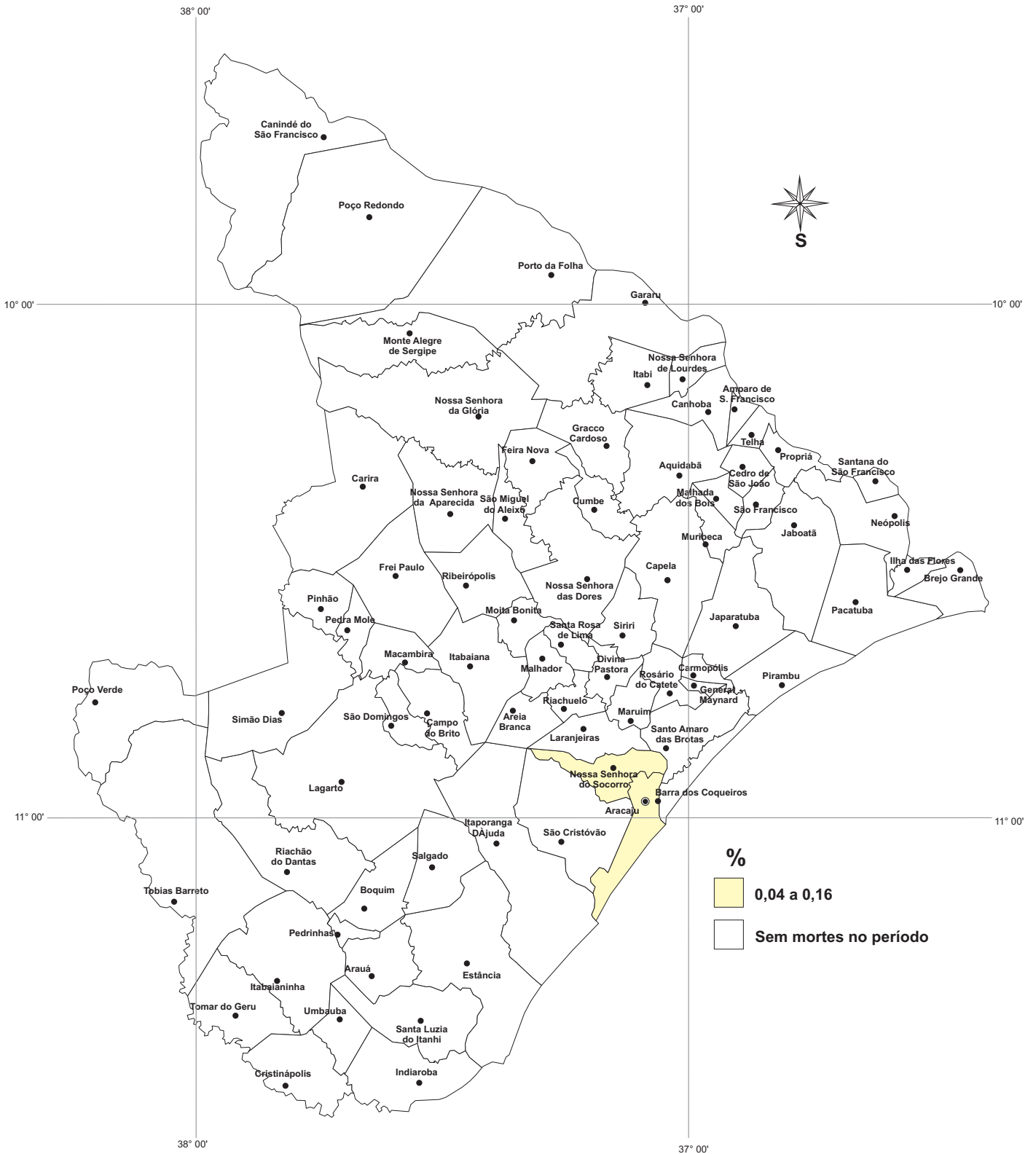
Mapa 07: Variação Absoluta de Mortes pela Covid 19, entre 1º de abril a 1º de maio de 2023, Sergipe, 2023.



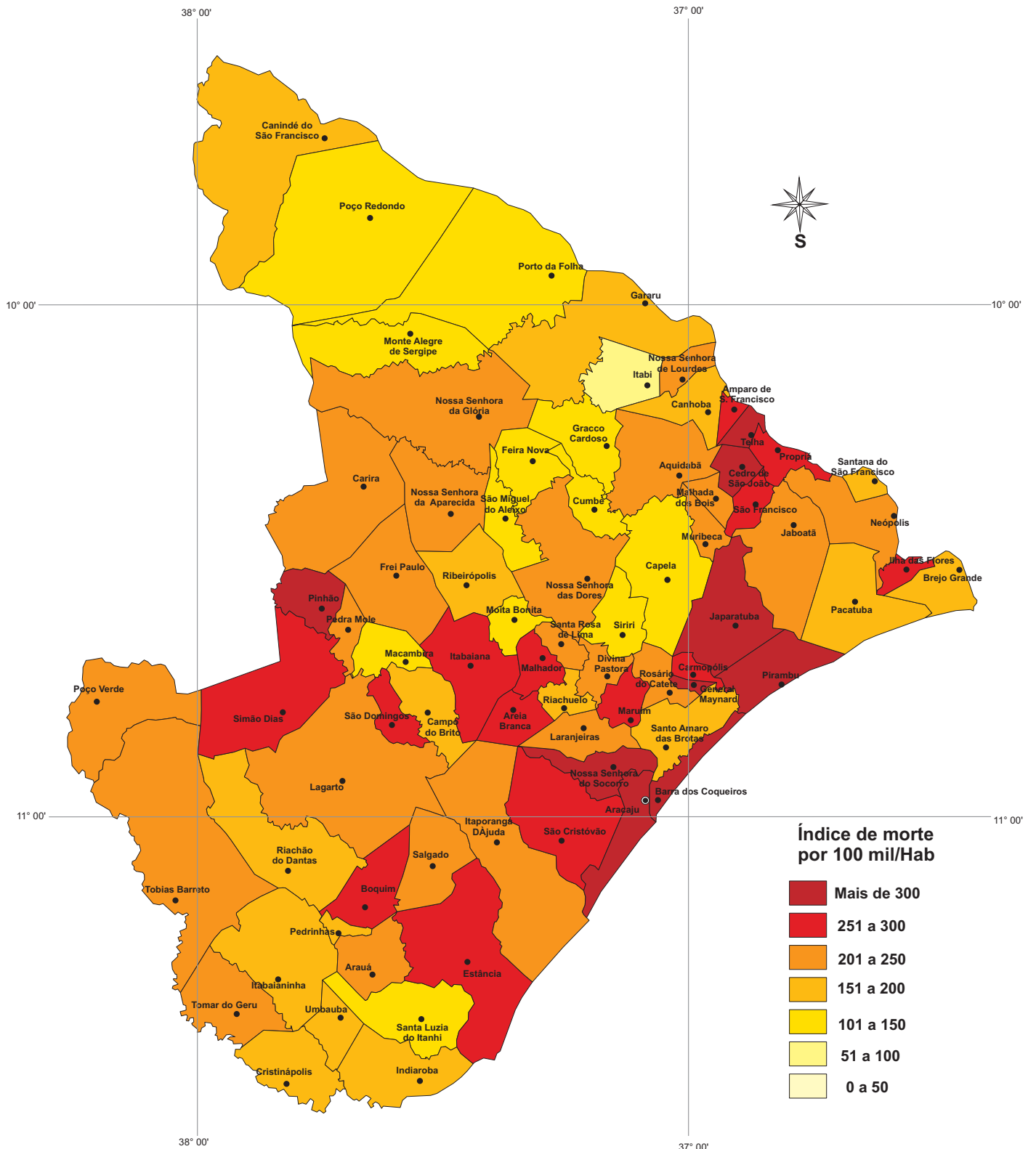
0 10 20 30 Km
PROJEÇÃO POLICÔNICA

Software de Cartomática: PHILCARTO
Elaboração: José Hunaldo Lima
Fonte de dados: sergipecoronaovirus.net.br - Governo de Sergipe, 2023

Mapa 08: Variação Relativa de Mortes pela Covid 19, entre 1º de abril a 1º de maio de 2023, Sergipe, 2023



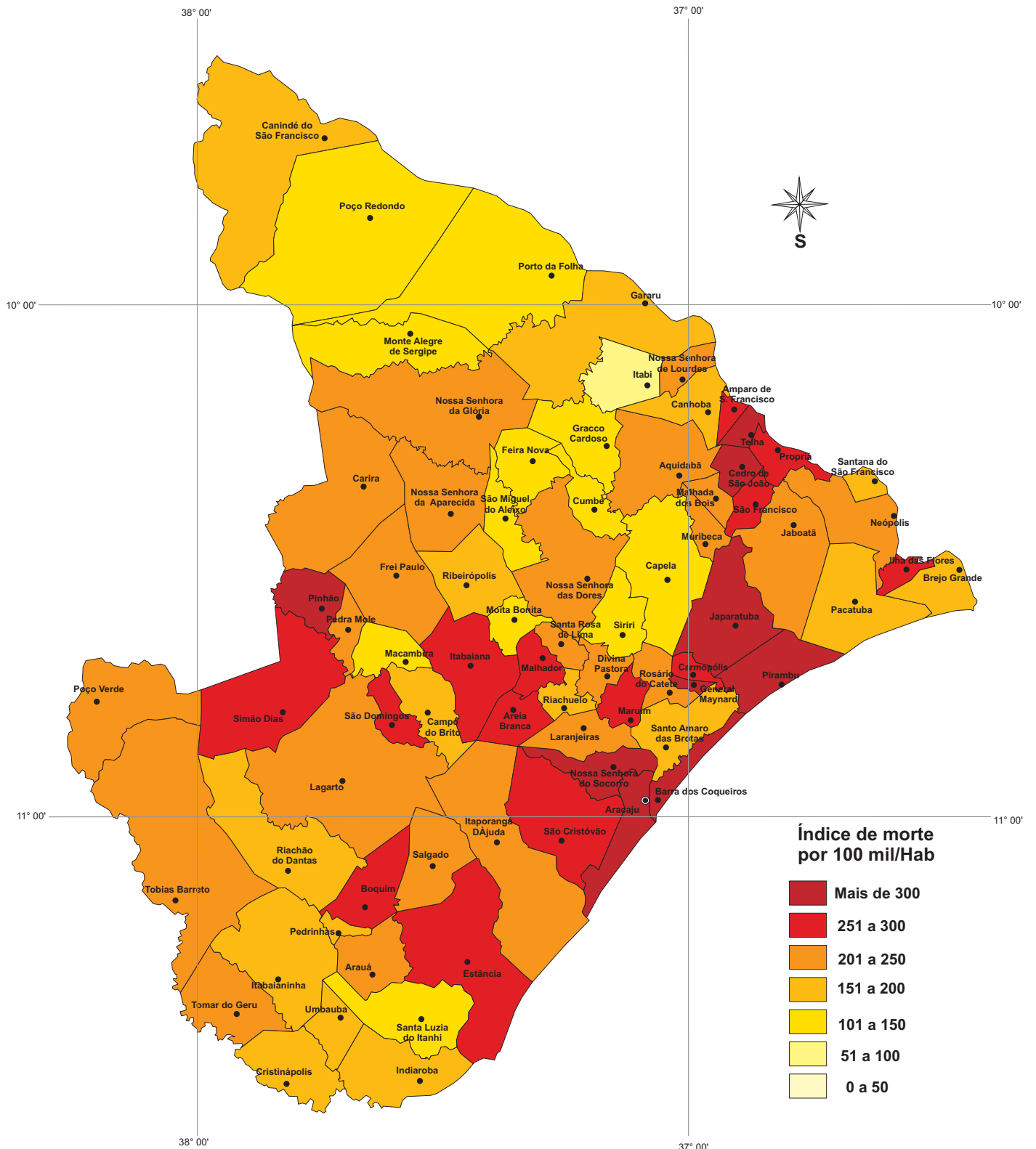
Mapa 09: Incidência de morte por 100.000 Hab. da Covid 19, 1º de abril, Sergipe, 2023



0 10 20 30 Km
PROJEÇÃO POLICÔNICA

Software de Cartomática: PHILCARTO
Elaboração: José Hunaldo Lima
Fonte de dados: sergipecoronaovirus.net.br - Governo de Sergipe, 2023

Mapa 10: Incidência de morte por 100.000 Hab. da Covid 19, 1º de maio, Sergipe, 2023



0 10 20 30 Km
 PROJEÇÃO POLICÔNICA

Software de Cartomática: PHILCARTO
 Elaboração: José Hunaldo Lima
 Fonte de dados: sergipecoronaovirus.net.br - Governo de Sergipe, 2023